

X	Grundvattenområde
	Strandområde
	Tätbebyggt område
	Skyddsområde för vattentag
	Område potentiellt för vattenandelslag
	Annat specialområde
X	Från förordningen avvikande bestämmelser

Områdets fastighetsmängd: ca 34 st.

Karterings- och rådgivningsrunda:

- maj-juni 2012
- Sanni Perttunen/ LUVY
- 27 fastigheter
- 29 objekt
- förverkligande 79 %

V1 T3

### STATISTIK FRÅN KARTERINGS- OCH RÅDGIVNINGSBESÖK

	st.	%
Typ av bostad (fast/ fritid)	25/4	86/14
Invånarantal	67	
Vattenanskaffning (ledning/ egen brunn)	0/29	0/100
Typ av brunn (borr-/ ringbrunn)	19/10	66/34
Separat toalettavlopp (ja/ nej)	16/12	57/43
Avloppsvattenutredning/ -plan (ja/ nej)	8/21	28/72
Bruks- och underhållsanvisning (ja/ nej)	3/26	10/90
Olagliga fall	0	0

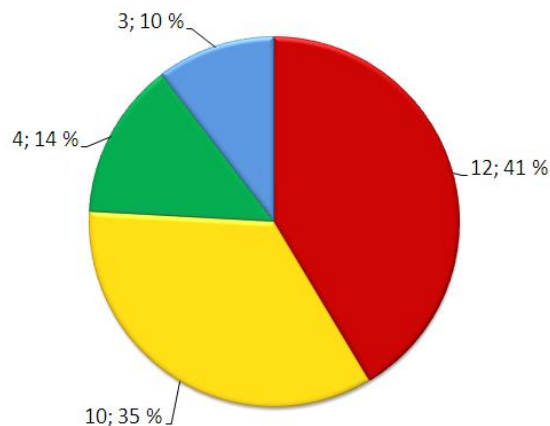


Bild 1. Systemens förnyelsebehov (n=29)

### SAMMANDRAG

Området är i huvudsak fastigheter bosatta året om. Alla karterade fastigheter får sitt hushållsvatten från egen brunn.

Av områdets system uppfyller 55 % inte miljöskyddsföreskrifterna. Enligt förordningens krav har 41 % ett akut förnyelsebehov och 35 % behöver små förbättringar eller uppföljning. De vanligaste systemen är slutna tankar och infiltrationsanläggningar samt slamavskiljare för allt avloppsvatten. Av områdets system är över 70 % byggda före år 2000, så många system når sin livslängd inom de närmsta åren. Åldersundantag gäller på en fastighet.

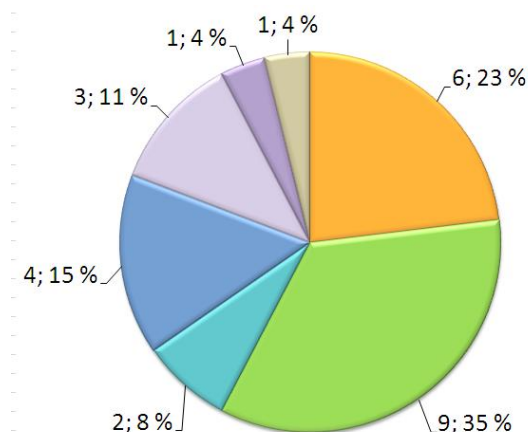


Bild 2. Typ av system (n=26)

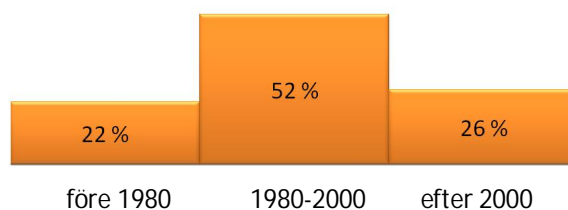


Bild 3. Systemens åldersfördelning (n=23)