

	Grundvattenområde
	Strandområde
X	Tätbebyggt område
	Skyddsområde för vattentag
X	Område potentiellt för vattenandelslag
	Annat specialområde
	Från förordningen avvikande bestämmelser

Områdets fastighetsmängd: ca 41 st.

Karterings- och rådgivningsrunda:

- oktober 2012
- Anna Halonen/ LUVY
- 25 fastigheter
- 26 objekt
- förverkligande 61 %

V2 T2

STATISTIK FRÅN KARTERINGS- OCH RÅDGIVNINGSBESÖK

	st.	%
Typ av bostad (fast/ fritid)	25/1	96/4
Invånarantal	69	
Vattenanskaffning (ledning/ egen brunn)	15/10	60/40
Typ av brunn (borr-/ ringbrunn)	5/5	50/50
Separat toalettavlopp (ja/ nej)	10/15	40/60
Avloppsvattenutredning/ -plan (ja/ nej)	10/16	38/62
Bruks- och underhållsanvisning (ja/ nej)	1/24	4/96
Olagliga fall	0	

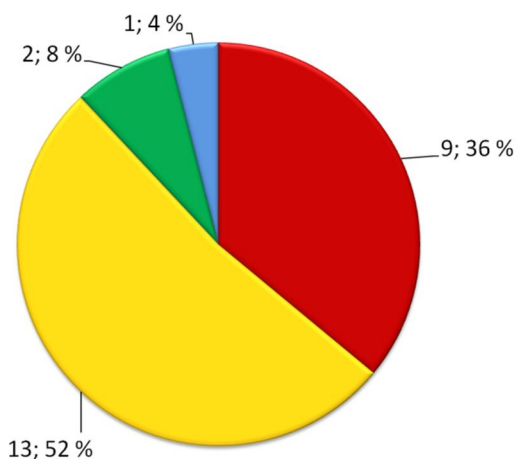


Bild 1. Systemens förnyelsebehov (n=25)

SAMMANDRAG

Fall är i huvudsak glesbygd som är bosatt året runt. Fall är också vattenverkets utvecklingsområde. 15 fastigheter har vattenledning och resterande använder hushållsvattenbrunn.

I Fall har hela 88 % av avloppssystemen ett akut förnyelsebehov, eller behöver små förbättringar eller uppföljning. Det finns speciellt många system som kräver uppföljning, eftersom det finns många infiltrationsanläggningar byggda före 2000-talet i området. Vanligt förekommande system är slamavskiljare med utlopp i mark eller dike, slutna tank för wc-vatten och infiltrationsanläggning för grävatten samt infiltrationsanläggning för allt avloppsvatten. Åldersundantag gäller på tre fastigheter. De flesta system är byggda på 80-90-talen och många når slutet på sin livslängd inom de närmsta åren.

I området är man medvetna om avloppsnätets möjliga utvidgning och man förhåller sig mestadels positivt till den. Detta har inverkat på att fastighetsvisa avloppssystem inte har förnyats. I området kunde man börja utvidga avloppsnätet så snart som möjligt, dock inom övergångsperiodens slut.

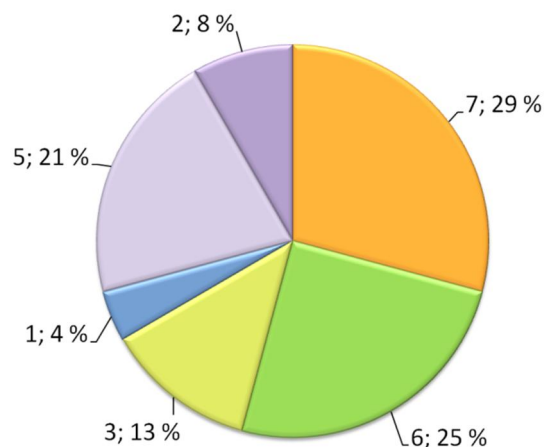


Bild 2. Typ av system (n=24)

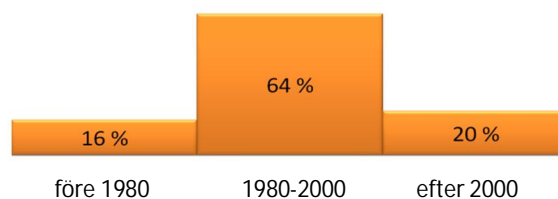


Bild 3. Systemens åldersfördelning (n=25)