

X	Grundvattenområde
	Strandområde
	Tätbebyggt område
	Skyddsområde för vattentag
X	Område potentiellt för vattenandelslag
	Annat specialområde
x	Från förordningen avvikande bestämmelser

Områdets fastighetsmängd: ca 35 st.

Karterings- och rådgivningsrunda:

- juli 2012
- Virve Kohijoki/ LUVY
- 32 fastigheter
- 32 objekt
- förverkligande 91 %

V1 T1

STATISTIK FRÅN KARTERINGS- OCH RÅDGIVNINGSBESÖK

	st.	%
Typ av bostad (fast/ fritid)	24/6	80/20
Invånarantal	66	
Vattenanskaffning (ledning/ egen brunn)	15/22	41/59
Typ av brunn (borr-/ ringbrunn)	6/16	27/73
Separat toalettavlopp (ja/ nej)	4/24	14/86
Avloppsvattenutredning/ -plan (ja/ nej)	13/19	41/59
Bruks- och underhållsanvisning (ja/ nej)	3/26	10/90
Olagliga fall	0	

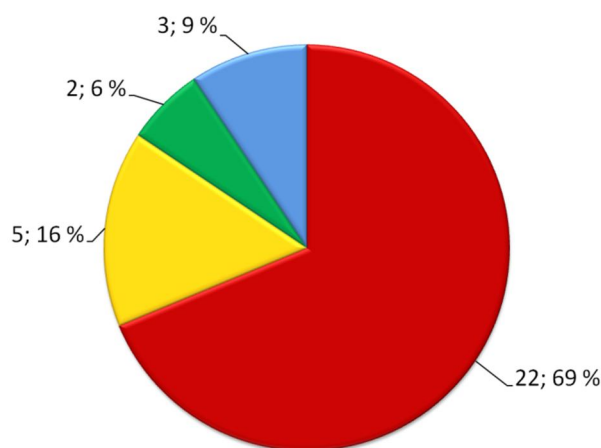


Bild 1. Systemens förnyelsebehov (n=32)

SAMMANDRAG

Niemennummi är i huvudsak fast bosatt. Området har kommunens vattenledning från vilken 15 av de karterade fastigheterna får sitt vatten, resterande från egna brunnar. Niemennummi är ett grundvattenområde av I-klass.

Närpå 70 % av de karterade fastigheterna har ett akut förnyelsebehov. Endast två av områdets avloppssystem uppfyller de strängare bestämmelserna som finns på området genom Lojo stads miljöskyddsföreskrifter. Över hälften av de karterade systemen är slamavskiljare med utlopp i marken eller dike. Ganska vanliga är också infiltreringsanläggningar för allt avloppsvatten. Avloppssystemen i Niemennummi är relativt gamla, över hälften är byggda före år 1980- Åldersundantag gäller på nio fastigheter.

I området finns möjlighet att ansluta till överföringsavloppslinje, men invånarnas okunskap i hur detta praktiskt sker har saktat ner takten på anslutningarna och även på förnyandet av fastighetsvisa avloppslösningar. Områdets invånare borde informeras om hur man i praktiken ansluter sig till linjen. Informationen borde verkställas i god tid innan övergångsperiodens slut, t.ex 2013-2014.

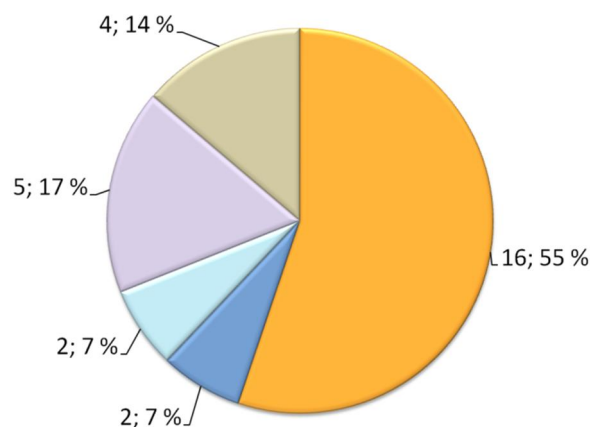


Bild 2. Typ av system (n=29)

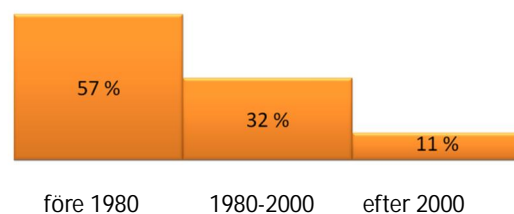


Bild 3. Systemens åldersfördelning (n=28)