

X	Grundvattenområde
	Strandområde
X	Tätbebyggt område
	Skyddsområde för vattentag
	Område potentiellt för vattenandelslag
	Annat specialområde
X	Från förordningen avvikande bestämmelser

Områdets fastighetsmängd: ca 45 st.

Karterings- och rådgivningsrunda:

- juli-september 2011
- Sanni Perttunen/ LUVY
- 39 fastigheter
- 41 objekt
- förverkligande 87 %

V1 T3

STATISTIK FRÅN KARTERINGS- OCH RÅDGIVNINGSBESÖK

	st	%
Typ av bostad (fast/ fritid)	38/3	93/7
Invånarantal	90	
Vattenanskaffning (ledning/ egen brunn)	0/37	0/100
Typ av brunn (borr-/ ringbrunn)	17/20	46/54
Separat toalettavlopp (ja/ nej)	16/21	43/57
Avloppsvattenutredning/ -plan (ja/ nej)	14/27	34/66
Bruks- och underhållsanvisning (ja/ nej)	2/35	5/95
Olagliga fall	0	0

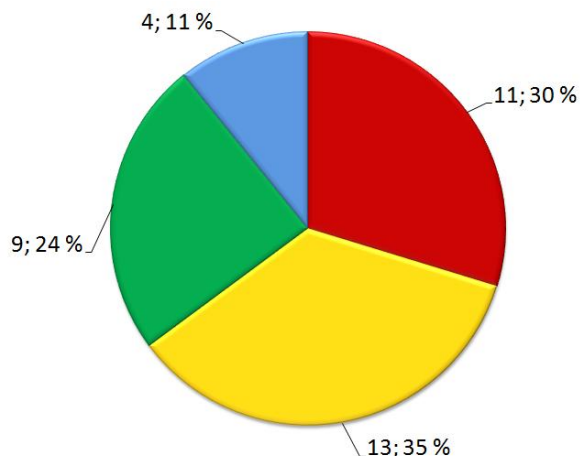


Bild 1. Systemens förnyelsebehov (n=37)

SAMMANDRAG

Lautoja är i huvudsak fast bosatt. Alla fastigheters vattenförsörjning är fast vid egen hushållsvattenbrunn. Alla karterade fastigheter befinner sig på grundvattenområde.

Ett akut förnyelsebehov har ungefär 30 % av områdets avloppssystem. Vidare behöver 35 % små förändringar eller uppföljning. på grund av grundvattenområdets strängare krav finns det 28 stycken (76 %) fastigheter som inte uppfyller miljöskyddsföreskrifterna. Åldersundantag gäller på tre fastigheter. De vanligast förekommande avloppssystemen i området är sluten tank och infiltrering i mark, sluten tank för allt avloppsvatten, slamavskiljare för allt avloppsvatten samt infiltrationsanläggning för allt avloppsvatten.

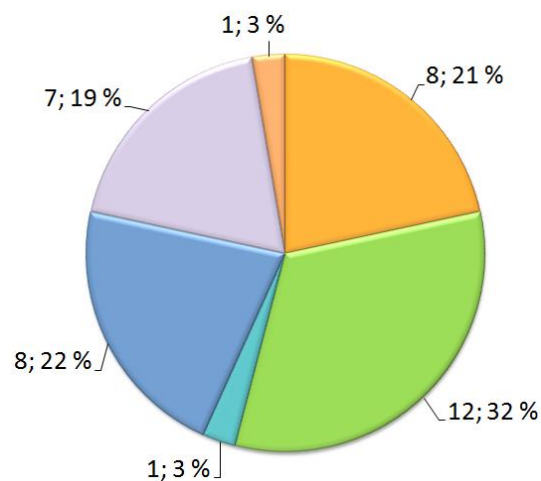


Bild 2. Typ av system (n=37)

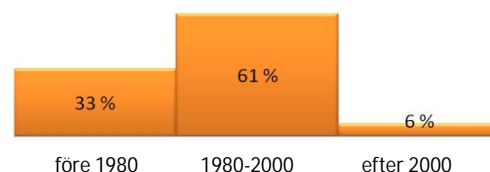


Bild 3. Systemens åldersfördelning (n=33)