 <p>LINKKI 2012 Områdesregister</p>	SJUNDEÅ, SUNNANVIK		34/2011
	<input type="checkbox"/> Grundvattenområde <input type="checkbox"/> Strandområde <input checked="" type="checkbox"/> Tätbebyggt område <input type="checkbox"/> Skyddsområde för vattentag <input type="checkbox"/> Område potentiellt för vattenandelslag <input type="checkbox"/> Annat specialområde <input type="checkbox"/> Från förordningen avvikande bestämmelser		
			V2 T1

STATISTIK FRÅN KARTERINGS- OCH RÅDGIVNINGSBESÖK

	st.	%
Typ av bostad (fast/ fritid)	19/5	79/21
Invånarantal	61	
Vattenanskaffning (ledning/ egen brunn)	21/10	68/32
Typ av brunn (borr-/ ringbrunn)	7/3	70/30
Separat toalettavlopp (ja/ nej)	11/13	46/54
Avloppsvattenutredning/ -plan (ja/ nej)	6/19	24/76
Bruks-och underhållsanvisning (ja/ nej)	1/23	4/96
Olagliga fall	0	0

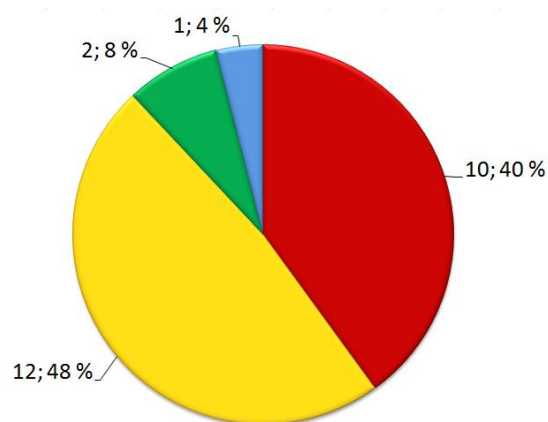


Bild 1. Systemens förnyelsebehov (n=25)

SAMMANDRAG

Området är till viss del tätt bebyggt glesbygd med mestadels åretruntboende. Området har ett vattenledningsnät, till vilket närapå alla är anslutna. En del av fastigheterna har mer än ett vattenanskaffningssystem.

Merparten av avloppsvattensystemen är i akut behov av förnyelse eller behöver små förbättringar eller uppföljning. Vidare bedöms en del av de i nuläget fungerande systemen kräva uppföljning då deras livslängd tar slut inom några år (infiltrationsanläggningar). Två objekt omfattas av åldersundantag.

Enligt vattenförsörjningens utvecklingsplan bör området anslutas till ett centralt avloppssystem, exempelvis organiserat av vattenandelslag. Behovet av avlopp framkom under fastighetsbesöken, men invånarna verkar vänta på initiativ från kommunen. Invånarna bör informeras om planen och rådgas att grunda vattenandelslag i god tid innan övergångsperiodens slut, t.ex. 2013-2014.

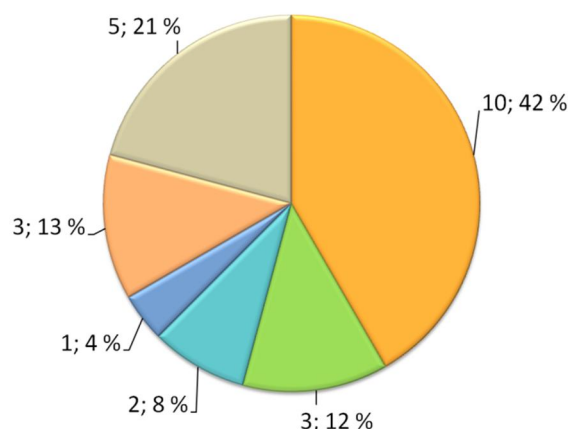


Bild 2. Typ av system (n=24)

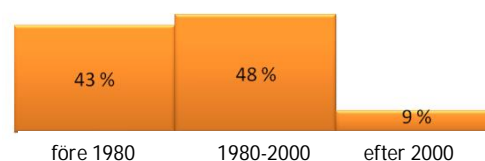


Bild 3. Systemens åldersfördelning (n=23)