

HANGÖ, KROGARS

25/2011

X	Grundvattenområde
X	Strandområde
X	Tätbebyggt område
	Skyddsområde för vattentag
	Område potentiellt för vattenandelslag
	Annat specialområde
	Från förordningen avvikande bestämmelser

Områdets fastighetsmängd: ca 36 st.

Karterings- och rådgivningsrunda:

- juli 2011
- Karolina Örnmark/ LUVY, Henna Timonen/ Hangö stad
- 34 fastigheter
- 39 objekt
- förverkligande 94 %

V2 T2

STATISTIK FRÅN KARTERINGS- OCH RÅDGIVNINGSBESÖK

	st.	%
Typ av bostad (fast/ fritid)	7/30	19/81
Invånarantal	102	
Vattenanskaffning (ledning/ egen brunn)	5/31	14/86
Typ av brunn (borr-/ ringbrunn)	9/22	29/71
Separat toalettavlopp (ja/ nej)	10/11	48/52
Avloppsvattenutredning/ -plan (ja/ nej)	6/33	15/85
Bruks-och underhållsanvisning (ja/ nej)	1/20	5/95
Olagliga fall	0	0

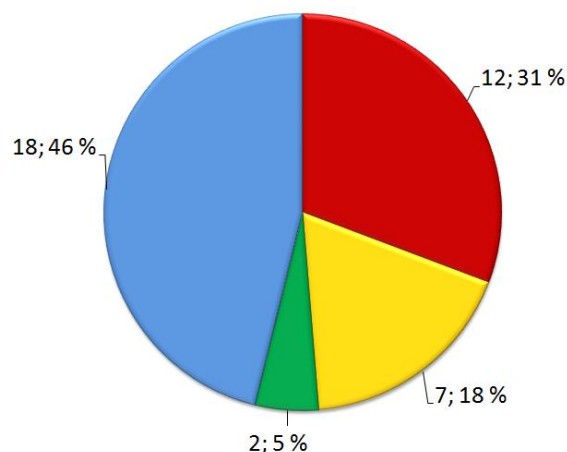


Bild 1. Systemens förnyelsebehov (n=39)

SAMMANDRAG

I Krogars är merparten av fastigheterna i fritidsbruk, men det finns även åretruntboende i området. En av fem av de karterade fastigheterna har vattenledning, de flesta får sitt vatten från egna hushållsvattenbrunnar. Krogars är både grundvatten- och strandområde och även tät bebyggt.

Ungefär hälften av avloppsvattensystemen i området har ett akut förnyelsebehov, eller behöver små förbättringar eller uppföljning. Å andra sidan har ungefär hälften av fastigheterna endast små mängder avloppsvatten. Det vanligaste systemet är slamavskiljare med utlopp i mark eller dike. Bland fritidsbosättningen är enkel markbehandling för grävatten också vanligt.

Lagstiftning och miljöförvaltningens direktiv har sedan rådgivningsrundan ändrats så förnyelsebehovet kan ha förändrats.

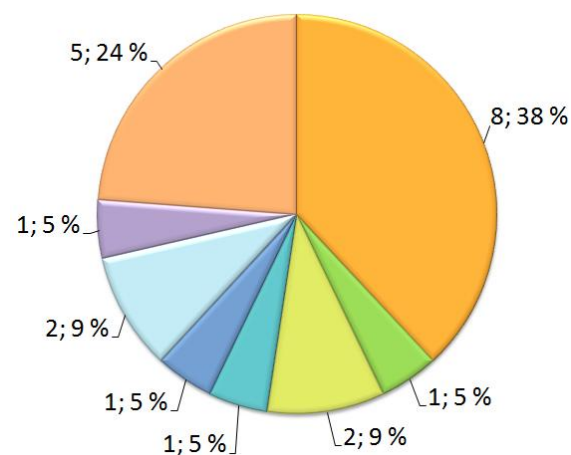


Bild 2. Typ av system (n=21)

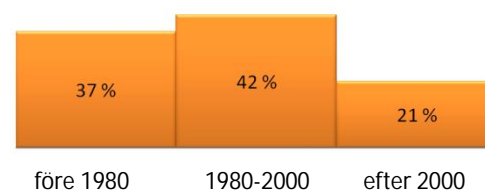


Bild 3. Systemens åldersfördelning (n=19)