 <p>Länsi-Uudenmaan <b>VESI ja YMPÄRISTÖ ry</b> Västra Nylands vatten och miljö rf</p> <p>LINKKI 2012 Områdesregister</p>	<b>VICHTIS, TERVALAMPI</b>		<b>24/2010</b>
	X	Grundvattenområde	Områdets fastighetsmängd: ca 28 st.  Karterings- och rådgivningsrunda: <ul style="list-style-type: none"> <li>• augusti 2010</li> <li>• Heikki Pulkka/ LUVY</li> <li>• 26 fastigheter</li> <li>• 26 objekt</li> <li>• förverkligande 93 %</li> </ul>
		Strandområde	
	X	Tätbebyggt område	
		Skyddsområde för vattentag	
		Område potentiellt för vattenandelslag	
X	Från förordningen avvikande bestämmelser		
			<b>V1 T2</b>

### STATISTIK FRÅN KARTERINGS- OCH RÅDGIVNINGSBESÖK

	st.	%
Typ av bostad (fast/ fritid)	26/0	100/0
Invånarantal	76	
Vattenanskaffning (ledning/ egen brunn)	0/26	0/100
Typ av brunn (borr-/ ringbrunn)	17/9	65/35
Separat toalettavlopp (ja/ nej)	18/8	69/31
Avloppsvattenutredning/ -plan (ja/ nej)	13/13	50/50
Bruks- och underhållsanvisning (ja/ nej)	1/25	4/96
Olagliga fall	0	0

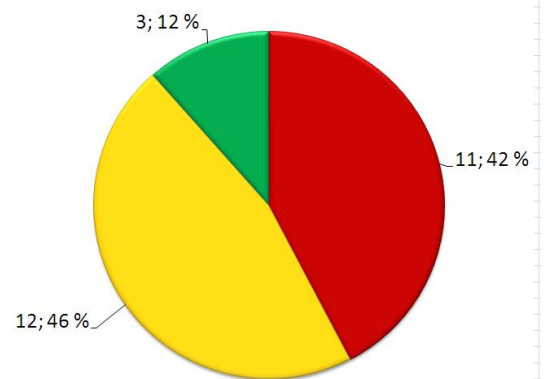


Bild 1. Systemens förnyelsebehov (n=26)

### SAMMANDRAG

Alla karterade fastigheter i Tervalampi området är i bruk året om. Bosättningen finns på grundvattenområde. Området har ingen vattenledning så fastigheterna har egna hushållsvattenbrunnar i bruk.

Merparten av områdets avloppsvattensystem har ett akut förnyelsebehov, eller behöver små förbättringar eller uppföljning. De vanligaste systemen är infiltration för allt avloppsvatten eller slutna tank för wc-vatten med infiltration gråvatten. Nästan 60 % av systemen är byggda på 80-90-talen, vilket betyder att många system når slutet på sin livslängd inom de närmsta åren.

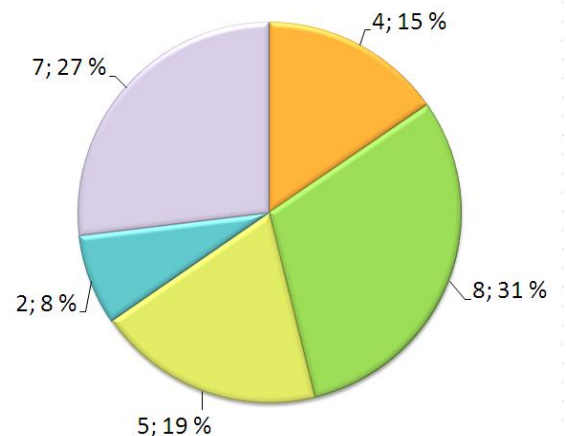


Bild 2. Typ av system (n=26)

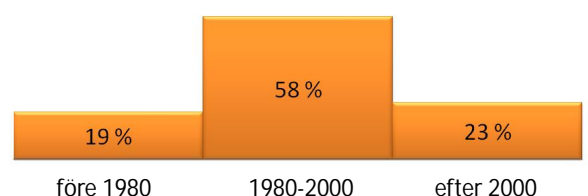


Bild 3. Systemens åldersfördelning (n=26)