 <p>LINKKI 2012 Områdesregister</p>	<b>HÖGFORS, VATTOLA-JÄRVENPÄÄ</b>		<b>17/2010</b>
	X	Grundvattenområde	Områdets fastighetsmängd: ca 55 st.  Kartoitus- ja neuvontakierros: • augusti 2010, juni- juli 2011 • Karolina Örnmark/ LUVY Sanni Perttunen/ LUVY • 49 fastigheter • 50 objekt • förverkligande 89 %
	X	Strandområde	
	X	Tätbebyggt område	
		Skyddsområde för vattentag	
		Område potentiellt för vattenandelslag	
	Annat specialområde		
	Från förordningen avvikande bestämmelser		
			<b>V1 T1</b>

### STATISTIK FRÅN KARTERINGS- OCH RÅDGIVNINGSBESÖK

	st.	%
Typ av bostad (fast/ fritid)	40/10	80/20
Invånarantal	106	
Vattenanskaffning (ledning/ egen brunn)	4/43	9/91
Typ av brunn (borr-/ ringbrunn)	5/38	12/88
Separat toalettavlopp (ja/ nej)	23/21	52/48
Avloppsvattenutredning/ -plan (ja/ nej)	11/39	22/78
Bruks-och underhållsanvisning (ja/ nej)	6/38	14/86
Olagliga fall	0	0

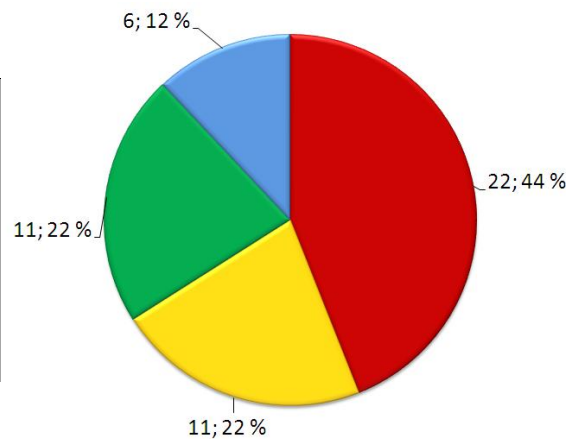


Bild 1. Systemens förnyelsebehov (n=50)

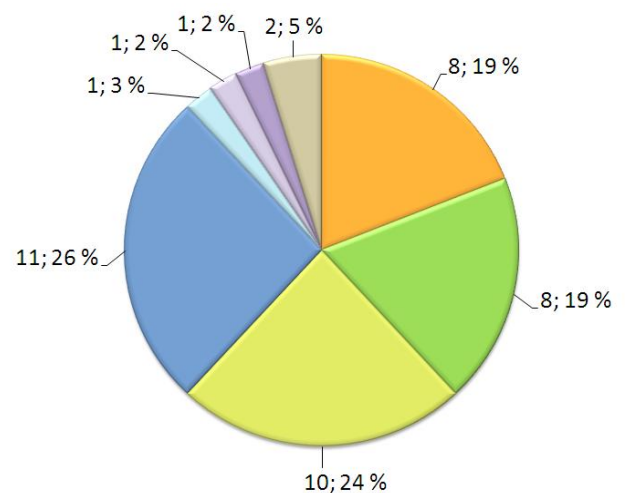


Bild 2. Typ av system (n=42)

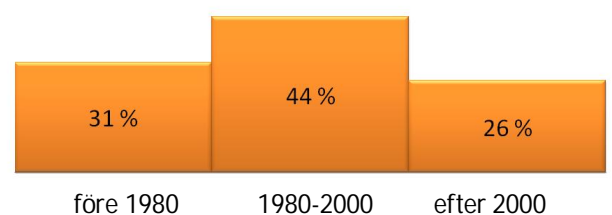


Bild 3. Systemens åldersfördelning (n=39)

### SAMMANDRAG

Vattola-Järvenpää har genomgått under åren 2010 och 2011. Största delen av fastigheterna är i bruk året om, men där finns också enstaka fritidsbosättning. Närapå hela områdets invånare får sitt vatten från egna hushållsvattenbrunnar.

Två tredjedelar av fastigheterna har ett akut förnyelsebehov, eller behöver små förbättringar eller uppföljning. Det på området vanligaste avloppsvattensystemet är sluten tank för allt avloppsvatten. Närapå lika vanliga lösningar är sluten tank och slamavskiljare, sluten tank och infiltreringsanläggning eller endast slamavskiljare för allt avloppsvatten.

En del av Vattola-Järvenpääs områden hör till vattenverkets utvecklingsområde. Mer detaljerade planer om vattenverkets utveckling behöver informeras till områdets invånare så snabbt som möjligt, för att undvika potentiella felinvesteringar.