

X	Grundvattenområde
X	Strandområde
X	Tättbebyggt område
	Skyddsområde för vattentag
	Område potentiellt för vattenandelslag
	Annat specialområde
	Från förordningen avvikande bestämmelser

Områdets fastighetsmängd: ca 27 st.

Karterings- och rådgivningsrunda:

- juli–augusti 2010
- Karolina Örnmark/ LUVY
- 21 fastigheter
- 26 objekt
- förverkligande 78 %

V2 T3

STATISTIK FRÅN KARTERINGS- OCH RÅDGIVNINGSBESÖK

	st.	%
Typ av bostad (fast/ fritid)	4/18	18/82
Invånarantal	54	
Vattenanskaffning (ledning/ egen brunn)	0/18	0/100
Typ av brunn (borr-/ ringbrunn)	6/12	33/67
Separat toalettavlopp (ja/ nej)	5/5	50/50
Avloppsvattenutredning/ -plan (ja/ nej)	6/20	23/80
Bruks- och underhållsanvisning (ja/ nej)	0/15	0/100
Olagliga fall	0	0

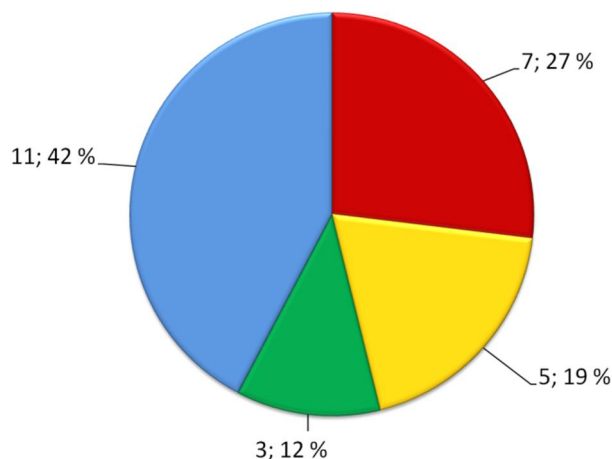


Bild 1. Systemens förnyelsebehov (n=26)

SAMMANDRAG

Merparten av fastigheterna på området är i fritidsbruk. Alla fastigheter får sitt vatten från egna hushållsvattenbrunnar eller så tas vatten med. I Sandö finns grundvatten-, strand- och tätbebyggt område.

Mer än 40 % av områdets fastigheter har endast små mängder avloppsvatten. Hälften av systemen har ett akut förnyelsebehov, eller kräver små förbättringar eller uppföljning. Vanligaste systemen i området är sluten tank för allt avloppsvatten samt enkel markbehandling för grävatten. Wc-vatten leds i sluten tank bortsett från ett objekt. Områdets system är aningen nyare än genomsnittet, hela 43 % är byggda på 2000-talet och endast 7 % före år 1980.

Lagstiftning och miljöförvaltningens direktiv har sedan rådgivningsrundan ändrats så förnyelsebehovet kan ha förändrats.

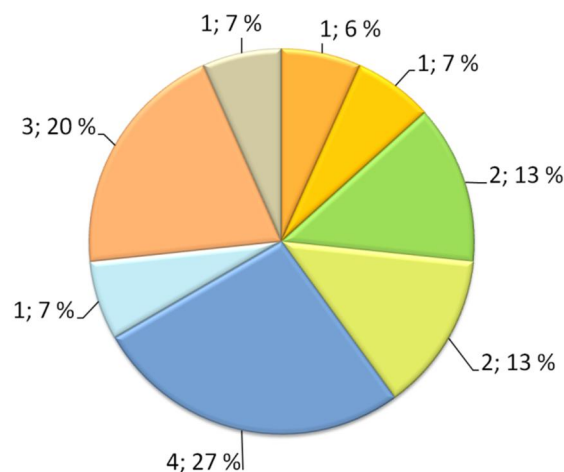


Bild 2. Typ av system (n=15)

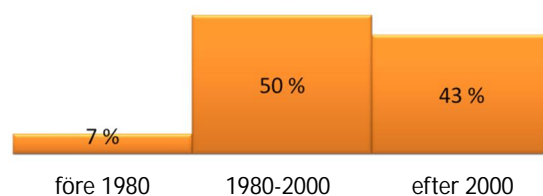


Bild 3. Systemens åldersfördelning (n=14)