

X	Grundvattenområde
	Strandområde
X	Tätbebyggt område
	Skyddsområde för vattentag
	Område potentiellt för vattenandelslag
	Annat specialområde
	Från förordningen avvikande bestämmelser

Områdets fastighetsmängd: ca 56 st.

Karterings- och rådgivningsrunda:

- september 2009, maj-juli 2010
- Karolina Örnmark/ LUVVY
- 42 fastigheter
- 44 objekt
- förverkligande 79 %

V2 T2

STATISTIK FRÅN KARTERINGS- OCH RÅDGIVNINGSBESÖK

	st.	%
Typ av bostad (fast/ fritid)	41/2	95/5
Invånarantal	117	
Vattenanskaffning (ledning/ egen brunn)	23/21	52/48
Typ av brunn (borr-/ ringbrunn)	17/4	81/19
Separat toalettavlopp (ja/ nej)	14/29	33/67
Avloppsvattenutredning/ -plan (ja/ nej)	22/22	50/50
Bruks- och underhållsanvisning (ja/ nej)	7/36	16/84
Olagliga fall	0	0

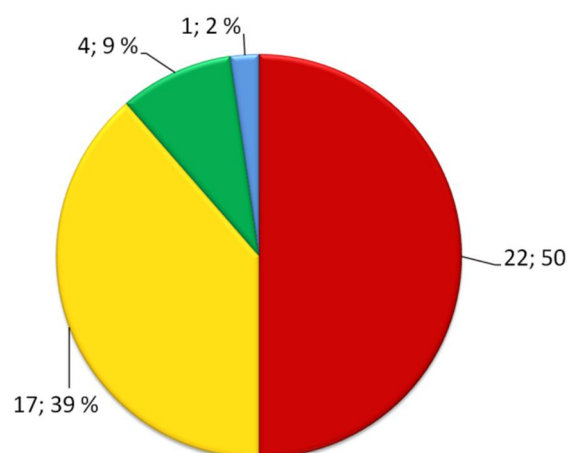


Bild 1. Systemens förnyelsebehov (n=44)

SAMMANDRAG

Lappers område är i huvudsak fastigheter som är bosatta året runt. Ungefär hälften är kopplade till vattenledning. Resterande får sitt vatten från egna hushållsvattenbrunnar.

Hela 89 % av avloppsvattensystemen har ett akut förnyelsebehov, eller behöver små förbättringar eller uppföljning. Många fungerande system som är byggda innan år 2000 behöver förnyas inom de närmsta åren. Av de system som kräver akut förnyelse är det oftast frågan om slamavskiljare med utlopp i dike eller i marken. Vanligt förekommande är också system där wc-vatten leds till sluten tank och gråvatten till infiltreringsanläggning eller slamavskiljare. Reningsverk och sluten tank för allt avloppsvatten förekommer också. 40 % av systemen är byggda före år 1980.

Lagstiftning och miljöförvaltningens direktiv har sedan rådgivningsrundan ändrats så förnyelsebehovet kan ha förändrats.

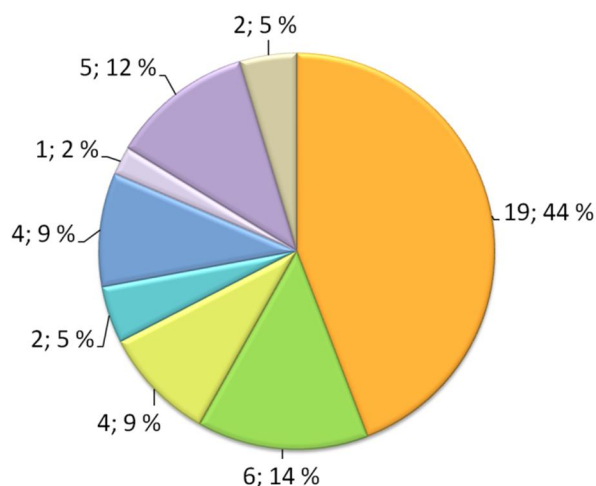


Bild 2. Typ av system (n=42)

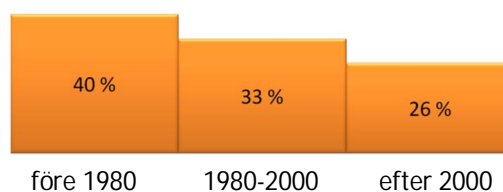


Bild 3. Systemens åldersfördelning (n=42)