

X	Grundvattenområde
	Strandområde
	Tätbebyggt område
	Skyddsområde för vattentag
	Område potentiellt för vattenandelslag
X	Annat specialområde
X	Från förordningen avvikande bestämmelser

Områdets fastighetsmängd: ca 63 st.

Karterings- och rådgivningsrunda:

- augusti 2009, maj-juli 2011
- Minna Tuominen/
Lojo stad
- Joonas Mämmelä/ LUVVY
- 26 fastigheter
- 26 objekt
- förverkligande 41 %

V1 T2

STATISTIK FRÅN KARTERINGS- OCH RÅDGIVNINGSBESÖK

	st.	%
Typ av bostad (fast/ fritid)	22/4	85/15
Invånarantal	52	
Vattenanskaffning (ledning/ egen brunn)	20/4	83/17
Typ av brunn (borr-/ ringbrunn)	0/4	0/100
Separat toalettavlopp (ja/ nej)	4/20	17/83
Avloppsvattenutredning/ -plan (ja/ nej)	3/23	12/88
Bruks-och underhållsanvisning (ja/ nej)	0/24	0/100
Olagliga fall	0	0

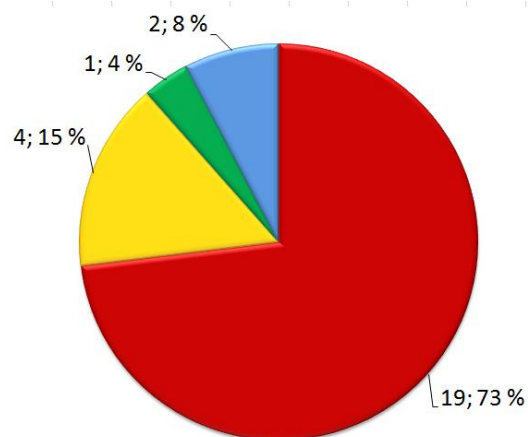


Bild 1. Systemens förnyelsebehov (n=26)

SAMMANDRAG

Under den första runda erbjöds områdets fastighetsägare per brev möjlighet att boka ett rådgivningsbesök. De fastigheter som blev utanför erbjöds möjligheten under den andra rundan. Förverkligandet blev ändå ganska lågt, ca 40 % av fastigheterna nåddes. Resultaten kan därför inte generaliseras att gälla hela området. Lagstiftning och miljöförvaltningens direktiv har sedan rådgivningsrundan ändrats så förnyelsebehovet kan ha förändrats. En del av fastigheterna befinner sig på grundvattenområde, vilket har bestämmelser som avviker från förordningen.

Merparten av fastigheterna är bosatta året runt och har vattenledning. Endast fyra fastigheter får sitt vatten från egen hushållsvattenbrunn. Till området planeras avloppsnät. Hela 73 % av de karterade fastigheterna har ett akut förnyelsebehov, vilket är klart över genomsnittet. Vidare är 15 % i behov av små förbättringar eller uppföljning. Klart vanligast systemet är slamavskiljare med utlopp i marken eller dike. I övrigt är systemen klart olika. Systemen på området är relativt gamla, över hälften är byggda före år 1980.

Hyönölä hör till vattenverkets utvecklingsområde och invånarna har redan aktiverat sig kring byggandet av vattenledning. För att projektet ska förlöpa smidigt och inom god tid före övergångstidens slut, krävs det stöd från kommunen och vattenverket.

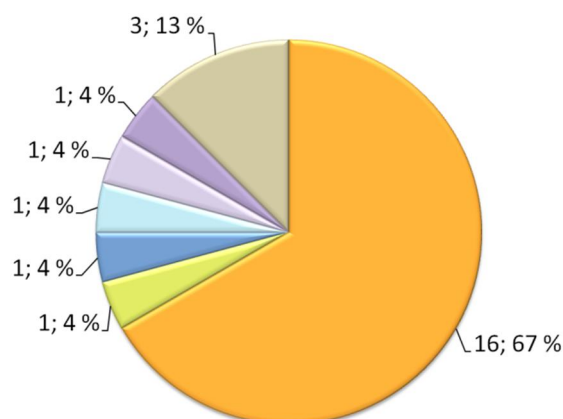


Bild 2. Typ av system (n=24)

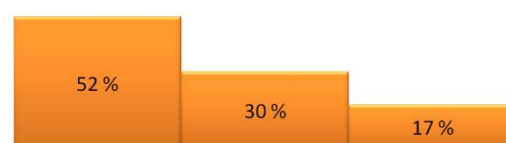


Bild 3. Systemens åldersfördelning (n=23)