



LINKKI 2017
Aluekortisto

RAASEPORI, ANSKU

156/2017

X	Pohjavesialue
X	Ranta-alue
X	Taajaan asuttu alue
	Vedenottamon suoja-alue
	Vesihuollon kehittämialue
	Muu erityisalue
	Asetuksesta poikkeavat määräykset

Alueen kiinteistömäärä: n. 60 kpl

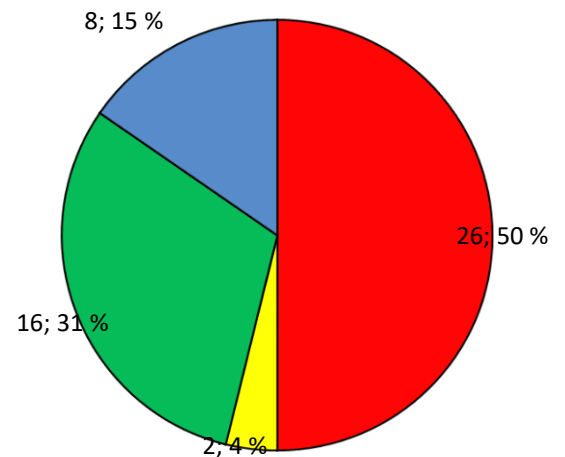
Kartoitus- ja neuvontakierros:

- lokakuu 2017 / toukokuu 2018
- Hanna Keinänen, Tiina Asp/LUVY
- 43 kiinteistöä
- 52 kohdetta
- toteuma 72 %

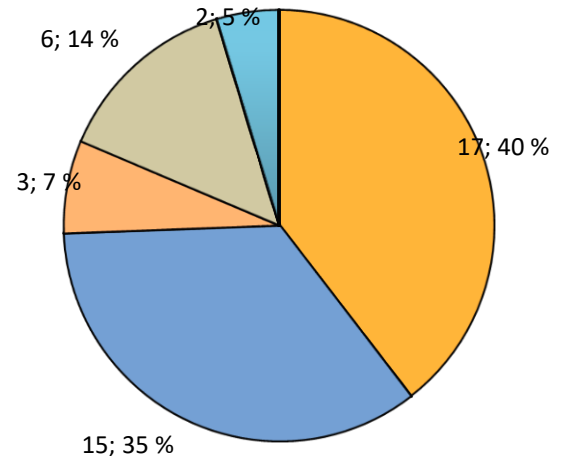
V2 T2

TILASTOTIETOA KARTOITUS- JA NEUVONTAKÄYNNEILTÄ

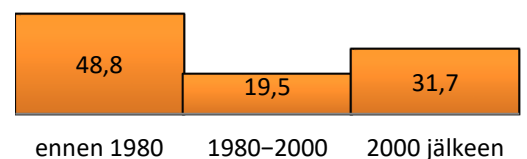
	kpl	%
Asutuksen tyyppi (kiinteä/ vapaa-aika)	34/16	68/32
Asukasmäärä	114	
Vedenhankinta (vesijohto/ oma kaivo)	10/32	24/76
Kaivotyyppi (pora-/ rengaskaivo)	15/17	47/53
Käymälän erillisviemäröinti (kyllä/ ei)	4/34	11/89
Jätevesiselvitys/ -suunnitelma (kyllä/ ei)	15/37	29/71
Käyttö- ja huolto-ohje (kyllä/ ei)	3/35	8/92
Kiireelliset tapaukset	2	4



Kuva 1. Järjestelmien uudistamistarve (n= 52)



Kuva 2. Järjestelmätyypit (n= 43)



Kuva 3. Järjestelmien ikäjakauma (n=41)

YHTEENVETO

Anskussa asutus on pääasiassa ympärivuotista, mutta alueella sijaitsee myös vapaa-ajan asuntoja. Alueella on sekä pohjavesi- että ranta-alueita. Osittain alue on myös taajaan asuttua. Osa kiinteistöistä saa talousvetensä vedenottamolta, mutta useimmilla on oma kaivo.

Puolet alueen jätevesijärjestelmistä on uudistamistarpeessa. Näistä 17 tulisi uudistaa siirtymäajan puitteissa. Yleisin kartoitettu jätevesijärjestelmä on saostuskaivo kaikille jätevesille, josta on purku maaperään tai ojaan (40 %). Seuraavaksi yleisin järjestelmä on umpisäiliö kaikille jätevesille (35 %). Muita järjestelmiä ovat mm. pienpuhdistamo kaikille jätevesille sekä umpisäiliö vaihtelevalla harmaiden vesien käsittelyjärjestelmällä.

Alueen jätevesijärjestelmät ovat suhteellisen vanhoja. Noin puolet järjestelmistä on rakennettu ennen 1980.