

<input type="checkbox"/>	Pohjavesialue
<input checked="" type="checkbox"/>	Ranta-alue
<input checked="" type="checkbox"/>	Taajaan asuttu alue
<input type="checkbox"/>	Vedenottamon suoja-alue
<input type="checkbox"/>	Vesihuollon kehittämisalue
<input type="checkbox"/>	Muu erityisalue
<input checked="" type="checkbox"/>	Asetuksesta poikkeavat määräykset

Alueen kiinteistömäärä: n. 127 kpl

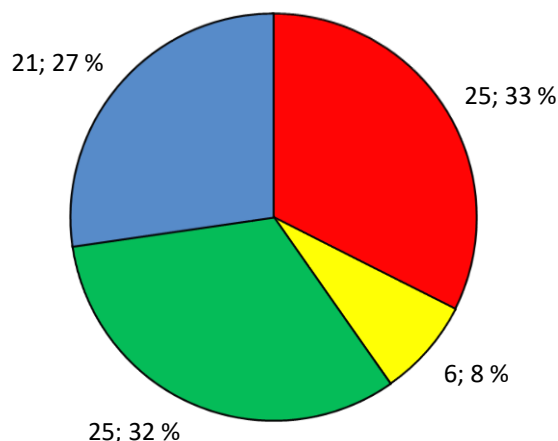
Kartoitus- ja neuvontakierros:

- Kesä-Elokuu 2017
- Linnea Skogberg / LUVY
- 76 kiinteistöä
- 77 kohdetta
- toteuma 60 %

V2 T3

TILASTOTIETOA KARTOITUS- JA NEUVONTAKÄYNNEILTÄ

	kpl	%
Asutuksen tyyppi (kiinteä/ vapaa-aika)	53/24	69/31
Asukasmäärä	167	
Vedenhankinta (vesijohto/ oma kaivo)	0/72	0/100
Kaivotyyppi (pora-/ rengaskaivo)	49/23	68/32
Käymälän erillisviemäröinti (kyllä/ ei)	31/24	56/44
Jätevesiselvitys/ -suunnitelma (kyllä/ ei)	25/52	35/65
Käyttö- ja huolto-ohje (kyllä/ ei)	16/61	21/79
Kiireelliset tapaukset	0	0



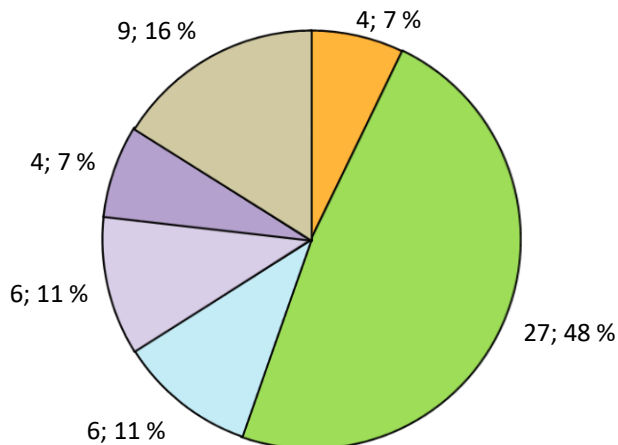
YHTEENVETO

Tervalammen ja Huhmarjärven alueella on pääasiassa vakituista asutusta. Kohteet saavat talousvetensä omasta kaivosta, pääosin porakaivosta. Lisäksi muutamalle mökille tuodaan juomavesi muualta. Tervalammen ja Huhmarjärven asutus on pääasiassa ranta-alueella.

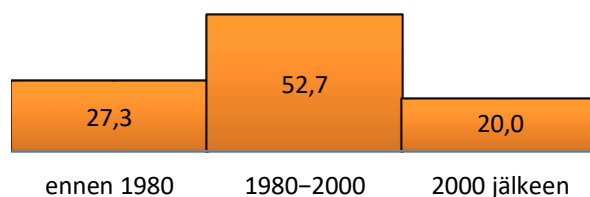
Miltei 30 % kartoitetuista kohteista on vähäisten vesimäärien kohteita. Akuutissa uudistamistarpeessa olevia järjestelmiä on 33 %. Nämä ovat pääasiassa järjestelmiä, joissa on umpisäiliö mustille vesille ja imeytyskenttä harmaalle vesille. Pienten parannusten puutteessa on imeytyskenttiä, joista puuttuu esimerkiksi tuuletusputkien kansia tms. Yleisin järjestelmä alueella ovat kaksoisviemäröinti, jossa wc-vedet menevät umpisäiliöön ja harmaat vedet imeytyskenttään.

Yli puolet jätevesijärjestelmistä on rakennettu 1980-2000.

Kuva 1. Järjestelmien uudistamistarve (n=77)



Kuva 2. Järjestelmätyyppit (n=56)



Kuva 3. Järjestelmien ikäjakauma (n=55)