

	Pohjavesialue
X	Ranta-alue
	Taajaan asuttu alue
	Vedenottamon suoja-alue
	Vesihuollon kehittämialue
	Muu erityisalue
X	Asetuksesta poikkeavat määräykset

Alueen kiinteistömäärä: n. 42 kpl

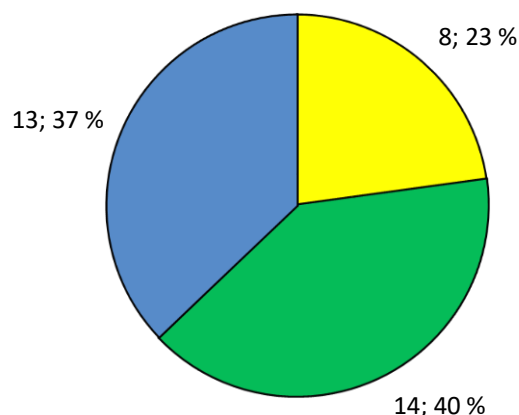
**Kartoitus- ja neuvontakierros:**

- elokuu 2017
- Päivi Piironen/ LUVY
- 35 kiinteistöä
- 35 kohdetta
- toteuma 83 %

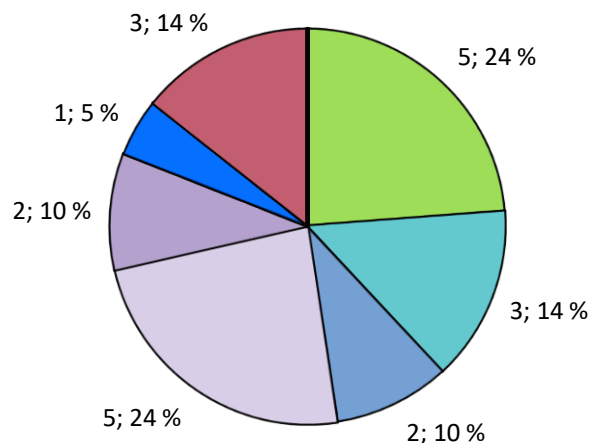
V3 T3

TILASTOTIETOA KARTOITUS- JA NEUVONTAKÄYNNEILTÄ


	kpl	%
<b>Asutuksen tyyppi</b> (kiinteä/ vapaa-aika)	14/21	40/60
<b>Asukasmäärä</b>	71	
<b>Vedenhankinta</b> (vesijohto/ oma kaivo)	0/31	0/100
<b>Kaivotyyppi</b> (pora-/ rengaskaivo)	19/12	51/39
<b>Käymälän erillisviemäröinti</b> (kyllä/ ei)	7/13	35/65
<b>Jätevesiselvitys/ -suunnitelma</b> (kyllä/ ei)	8/27	23/77
<b>Käyttö- ja huolto-ohje</b> (kyllä/ ei)	5/30	14/86
<b>Kiireelliset tapaukset</b>	0	



Kuva 1. Järjestelmien uudistamistarve (n=35)



Kuva 2. Järjestelmätyypit (n=21)



Kuva 3. Järjestelmien ikäjakauma (n=21)

YHTEENVETO

Vanhakyläntien alueella on jonkin verran enemmän vapaa-ajan asutusta kuin ympärivuotista asumista. Alueen kiinteistöt saavat talousvetensä omista kaivoista: joillain kiinteistöistä oli yhteinen kaivo. Asutusta on sekä ranta-alueella että kauempana ranta-alueelta.

Alueella ei ole yhtään akuutissa uudistamistarpeessa olevaa jätevesijärjestelmää. Miltei 40 % kartoitetuista kohteista on vähäisten jätevesimäärien kohteista. Lähes saman verran järjestelmistä on nykyisellään kunnossa. Pienen parannuksia tai seurantaa vaatii 23 % järjestelmistä. Yleisimmät järjestelmät alueella ovat kaksoisviemäröintejä, joissa wc-vedet johdetaan umpisäiliöön ja harmaat vedet käsitellään erikseen. Myös imeytyskentät ja maasuodattamot kaikille jätevesille ovat yleisiä.

Alueen jätevesijärjestelmät ovat uudehkoja ja kaksi kolmasosaa on rakennettu vuoden 2000 jälkeen.