

<input type="checkbox"/>	Pohjavesialue
<input checked="" type="checkbox"/>	Ranta-alue
<input type="checkbox"/>	Taajaan asuttu alue
<input type="checkbox"/>	Vedenottamon suoja-alue
<input type="checkbox"/>	Vesihuollon kehittämialue
<input type="checkbox"/>	Muu erityisalue
<input checked="" type="checkbox"/>	Asetuksesta poikkeavat määräykset

Alueen kiinteistömäärä: n. 120 kpl

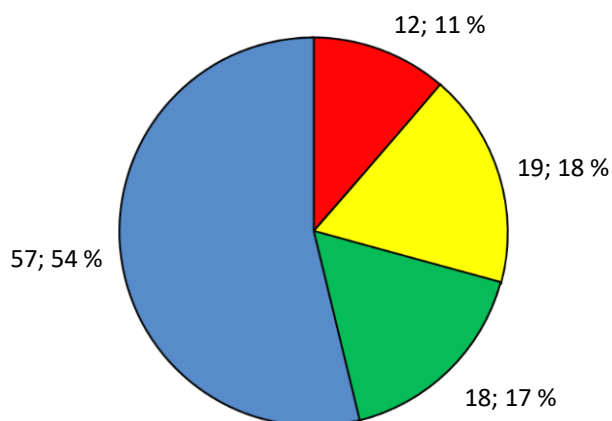
Kartoitus- ja neuvontakierros:

- kesä-heinäkuu 2017
- Päivi Piironen / LUVY
- 101 kiinteistöä
- 106 kohdetta
- toteuma 84 %

V2 T3

TILASTOTIETOA KARTOITUS- JA NEUVONTAKÄYNNEILTÄ

	kpl	%
Asutuksen tyyppi (kiinteä/ vapaa-aika)	16/90	15/85
Asukasmäärä	215	
Vedenhankinta (vesijohto/ oma kaivo)	0/93	0/100
Kaivotyyppi (pora-/ rengaskaivo)	43/50	46/54
Käymälän erillisviemäröinti (kyllä/ ei)	15/18	45/55
Jätevesiselvitys/ -suunnitelma (kyllä/ ei)	7/99	6/94
Käyttö- ja huolto-ohje (kyllä/ ei)	2/104	2/98
Kiireelliset tapaukset	0	0

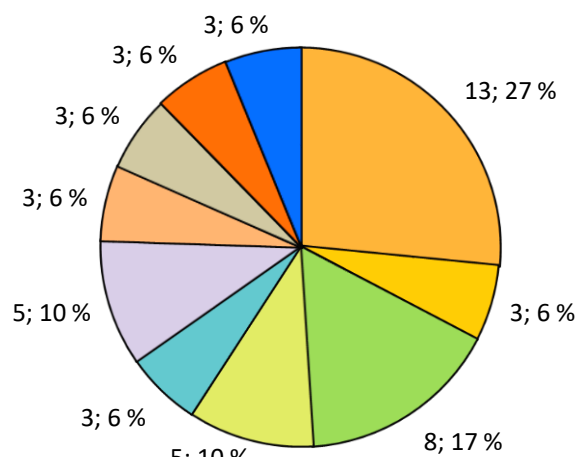


YHTEENVETO

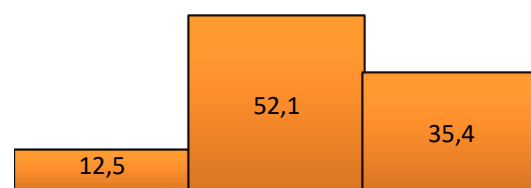
Pyölin alueella on pääasiassa vapaa-ajan asutusta. Valtaosa saa talousvetensä omasta kaivosta, joillekin mökeille tuodaan juomavesi muualta ja käyttövesi otetaan järvestä. Pyölin asutus on pääasiassa ranta-alueella.

54 % kartoitetuista kohteista on vähäisten vesimäärien kohteita. Akutissa uudistamistarpeessa olevia järjestelmiä on 11 %. Nämä ovat pääasiassa saostussäiliötä kaikelle vedelle. 17 % järjestelmistä on nykyisellään kunnossa ja yleisimmät niistä ovat maasuodattamo harmaille vesille ja umpisäiliö mustille vesille. Seurantaa tai pieniä parannuksia vaatii 18 % järjestelmistä. Jätevesijärjestelmien kirjo on laaja. Yleisin järjestelmä on saostussäiliö kaikille vesille. Myös erilaiset kaksoisviemäröinnit, joissa wc-vedet johdetaan umpisäiliöön ja harmaat vedet käsitellään erikseen, ovat yleisiä.

Kuva 1. Järjestelmien uudistamistarve (n=106)



Kuva 2. Järjestelmätyypit (n=49)



Kuva 3. Järjestelmien ikäjakauma (n=48)