

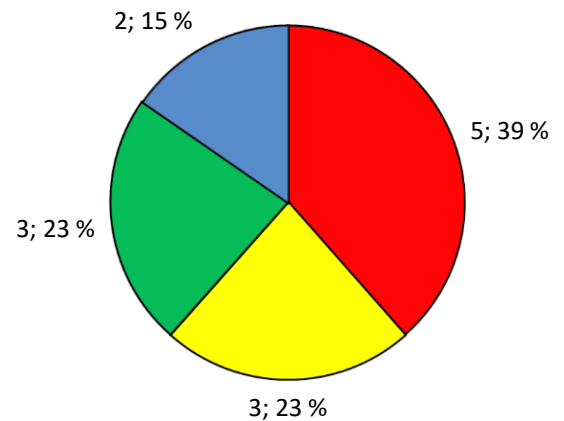
Kartoitus- ja neuvontakierros:

- heinäkuu 2017
- Päivi Piironen / LUVY
- 13 kiinteistöä
- 13 kohdetta
- toteuma 72 %

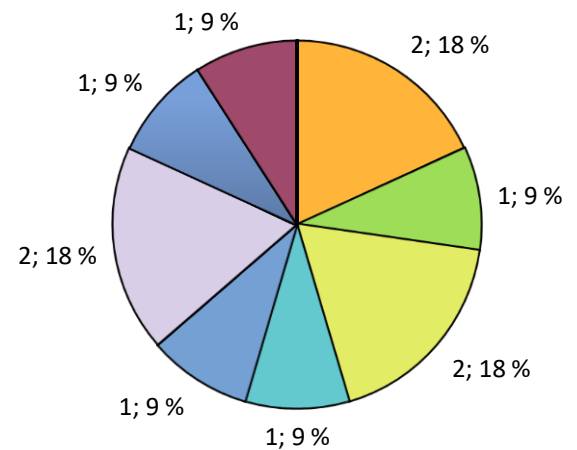
<input type="checkbox"/>	Pohjavesialue
<input checked="" type="checkbox"/>	Ranta-alue
<input type="checkbox"/>	Taajaan asuttu alue
<input type="checkbox"/>	Vedenottamon suoja-alue
<input type="checkbox"/>	Vesihuollon kehittämisalue
<input type="checkbox"/>	Muu erityisalue
<input checked="" type="checkbox"/>	Asetuksesta poikkeavat määräykset

TILASTOTIETOA KARTOITUS- JA NEUVONTAKÄYNNEILTÄ

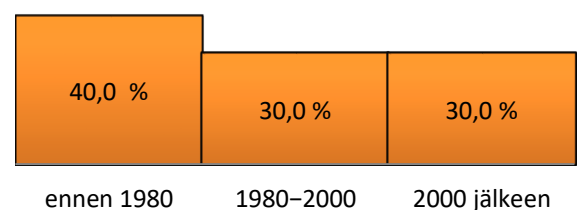
	kpl	%
Asutuksen tyyppi (kiinteä/ vapaa-aika)	9/4	69/31
Asukasmäärä	27	
Vedenhankinta (vesijohto/ oma kaivo)	1/9	10/90
Kaivotyyppi (pora-/ rengaskaivo)	1/8	11/89
Käymälän erillisviemärointi (kyllä/ ei)	4/6	40/60
Jätevesiselvitys/ -suunnitelma (kyllä/ ei)	0/13	0/100
Käyttö- ja huolto-ohje (kyllä/ ei)	0/13	0/100
Kiireelliset tapaukset	0	0



Kuva 1. Järjestelmien uudistamistarve (n=13)



Kuva 2. Järjestelmätyypit (n=11)



Kuva 3. Järjestelmien ikäjakauma (n=10)

YHTEENVETO

Karkkilassa Karjaanjoen varrella on sekä ympärivuotista että vapaa-ajan asutusta. Valtaosa saa talousvetensä omasta kaivosta, muutamalle mökille tuodaan kuitenkin juomavesi muualta. Lisäksi yksi kiinteistö on liitetty vesijohtoon. Alueiden asutus on suuremmalta osin ranta-alueella.

15 % kartoitetuista kohteista on vähäisten vesimäärien kohteita. Akuutissa uudistamistarpeessa olevia järjestelmiä on 39 %. Nämä ovat pääasiassa saostussäiliöitä harmaille sekä kaikille jätevesille. Pieniä parannuksia tai seurantaa vailla on imeytyskenttiä ja umpisäiliö. Nykyisellään kunnossa ovat kaksi maasuodattamoa ja imeytyskenttä. Alueen jätevesijärjestelmät olivat vaihtelevia.

Suurin osa alueen jätevesijärjestelmistä on rakennettu ennen vuotta 2000.