

<input type="checkbox"/>	Pohjavesialue
<input checked="" type="checkbox"/>	Ranta-alue
<input type="checkbox"/>	Taajaan asuttu alue
<input type="checkbox"/>	Vedenottamon suoja-alue
<input type="checkbox"/>	Vesihuollon kehittämialue
<input type="checkbox"/>	Muu erityisalue
<input type="checkbox"/>	Asetuksesta poikkeavat määräykset

Alueen kiinteistömäärä: n. 38 kpl

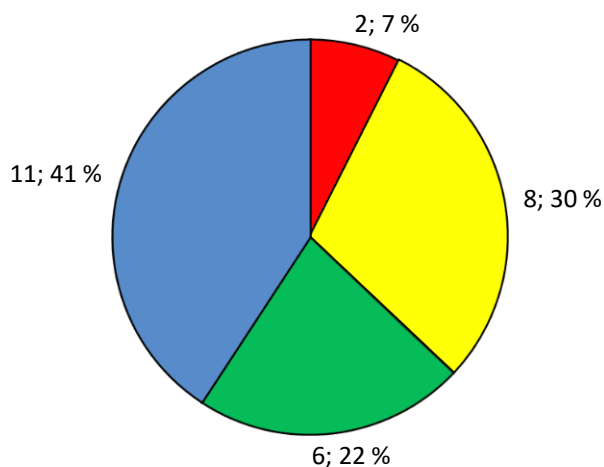
Kartoitus- ja neuvontakierros:

- Kesäkuu 2017
- Linnea Skogberg / LUVY
- 27 kiinteistöä
- 27 kohdetta
- toteuma 71,5 %

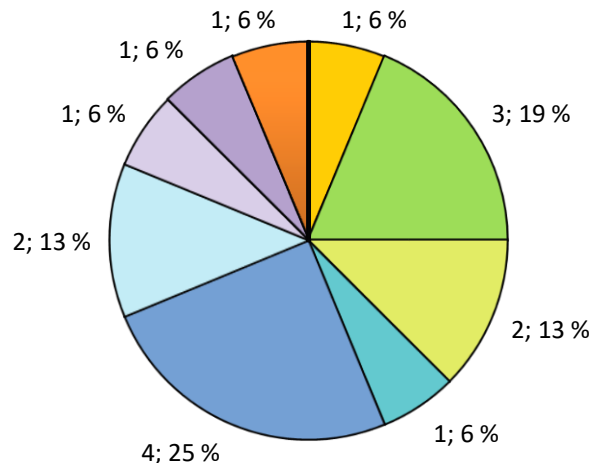
V3 T3

TILASTOTIETOA KARTOITUS- JA NEUVONTAKÄYNNEILTÄ


	kpl	%
Asutuksen tyyppi (kiinteä/ vapaa-aika)	2/25	8/82
Asukasmäärä	44	
Vedenhankinta (vesijohto/ oma kaivo)	0/27	0/100
Kaivotyyppi (pora-/ rengaskaivo)	25/2	82/8
Käymälän erillisviemäröinti (kyllä/ ei)	10/5	67/33
Jätevesiselvitys/ -suunnitelma (kyllä/ ei)	9/18	33/66
Käyttö- ja huolto-ohje (kyllä/ ei)	4/23	14/86
Kiireelliset tapaukset		



Kuva 1. Järjestelmien uudistamistarve (n=27)



Kuva 2. Järjestelmätyypit (n=16)



Kuva 3. Järjestelmien ikäjakauma (n=16)

YHTEENVETO

Stävön alueella on pääasiassa vapaa-aajan asutusta. Valtaosa saa talousvetensä omasta porakaivosta, mutta osalla on käytössä rengaskaivo. Lisäksi muutamalle mökille tuodaan kaikki käyttövesi muualta. Stävön asutus on pääasiassa ranta-alueella.

Reilu 40 % kartoitetuista kohteista on vähäisten vesimäärien kohteita. Akuutissa uudistamistarpeessa olevia järjestelmiä on kaksi kpl. Nämä ovat saostussäiliöt kaikelle jätevedelle sekä yksinkertainen maaperäkäsittelyitä harmaille vesille. Yleisimmät jätevesijärjestelmät ovat erilaiset kaksoisviemäröinnit, joissa wc-vedet menevät umpisäiliöön ja harmaat jätevedet käsitellään omassa järjestelmässä. Useammassa kohteessa kaikki jätevedet johdetaan umpisäiliöön.

Stävön asukkaat toivoivat alueelle kunnallista viemäröintiä ja moni vapaa-aajan asukaskin kannattaisi muutosta.