

	Pohjavesialue
X	Ranta-alue
X	Taajaan asuttu alue
	Vedenottamon suoja-alue
	Vesihuollon kehittämialue
	Muu erityisalue
	Asetuksesta poikkeavat määräykset

Alueen kiinteistömäärä: n. 83 kpl

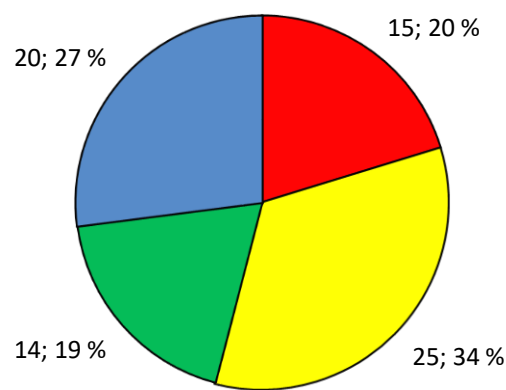
Kartoitus- ja neuvontakierros:

- kesäkuu 2017
- Jenny Wikström/LUVY
- 63 kiinteistöä
- 74 kohdetta
- toteuma 76 %

V2 T3

TILASTOTIETOA KARTOITUS- JA NEUVONTAKÄYNNEILTÄ

	kpl	%
Asutuksen tyyppi (kiinteä/ vapaa-aika)	5/69	7/93
Asukasmäärä	185	
Vedenhankinta (vesijohto/ oma kaivo)	0/70	0/100
Kaivotyyppi (pora-/ rengaskaivo)	67/3	92/8
Käymälän erillisviemäröinti (kyllä/ ei)	20/9	69/31
Jätevesiselvitys/ -suunnitelma (kyllä/ ei)	25/49	33/67
Käyttö- ja huolto-ohje (kyllä/ ei)	27/47	36/64
Kiireelliset tapaukset		



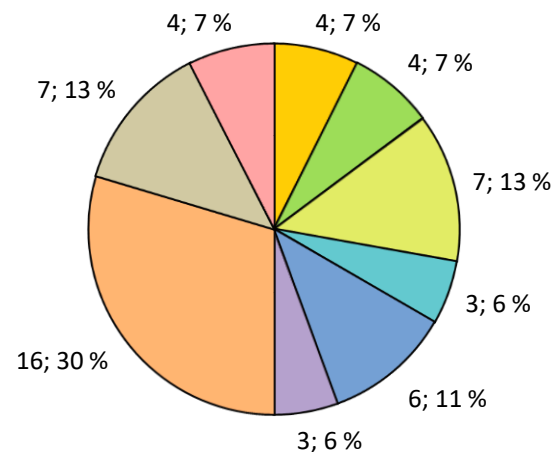
YHTEENVETO

Degerön alueella on osin tiheästi rakennettu ranta-alue, jossa on pääasiassa vapaa-ajan asutusta. Kunnan vesijohto ei ulotu alueelle, joten talousvesi saadaan pääosin omasta kaivosta. Lähes kaikki kaivot ovat porakaivoja. Osalle kiinteistöjä talousvesi tuodaan muualta.

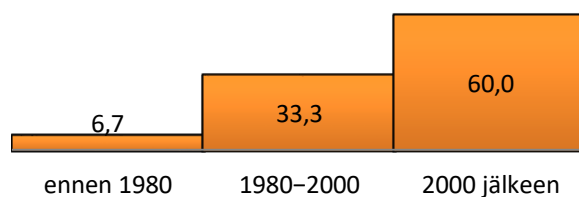
27 % kartoitetuista kohteista on vähäisten jätevesimäärien kohteita, ja 34 % kohteista vaatii seurantaa tai pieniä parannuksia. Akuitissa uudistamistarpeessa olevia järjestelmiä on 20 %. Jäteveden käsittely on näissä tapauksissa jäänyt liian vähäiseksi varustelun kasvaessa. Degeröllä on paljon yksinkertaisia maaperäkäsittelyjä harmaalle jätevedelle. Varsinaisista jätevesijärjestelmistä yleisimpiä ovat kaksoisviemäröinnit, joissa wc-vedet menevät umpisäiliöön ja harmaat jätevedet käsitellään erillisessä järjestelmässä. Noin 60 % järjestelmistä on rakennettu 2000-luvulla.

Degerön alueelle ei tällä hetkellä ole suunnitteilla kunnallisen vesijohdon tai viemäriverkoston rakentamista.

Kuva 1. Järjestelmien uudistamistarve (n=74)



Kuva 2. Järjestelmätyypit (n=54)



Kuva 3. Järjestelmien ikäjakauma (n=45)