

	Pohjavesialue
X	Ranta-alue
	Taajaan asuttu alue
	Vedenottamon suoja-alue
	Vesihuollon kehittämialue
	Muu erityisalue
X	Asetuksesta poikkeavat määräykset

Alueen kiinteistömäärä: n. 71 kpl

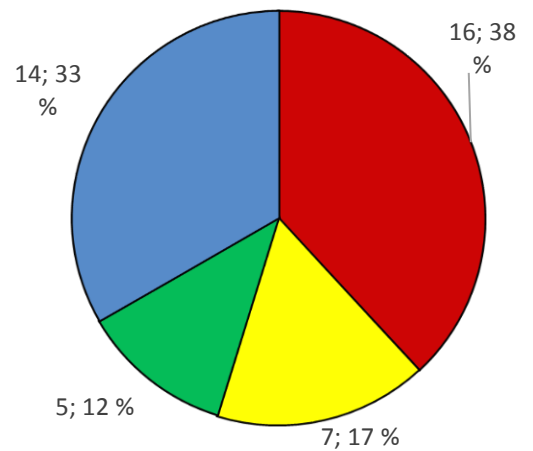
Kartoitus- ja neuvontakerros:

- syys-loka- ja marraskuu 2016
- Virve Ståhl / Hanna Keinänen / LUVY
- 39 kiinteistöä
- 42 kohdetta
- toteuma 53 %

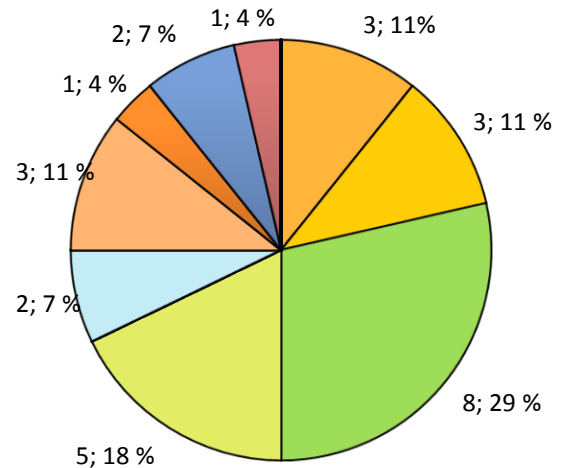
V2 T3

TILASTOTIETOA KARTOITUS- JA NEUVONTAKÄYNNEILTÄ


	kpl	%
Asutuksen tyyppi (kiinteä/ vapaa-aika)	9/33	21/79
Asukasmäärä	84	
Vedenhankinta (vesijohto/ oma kaivo)	0/37	0/100
Kaivotyyppi (pora-/ rengaskaivo)	26/11	70/30
Käymälän erillisviemäröinti (kyllä/ ei)	15/3	83/27
Jätevesiselvitys/ -suunnitelma (kyllä/ ei)	17/25	40/60
Käyttö- ja huolto-ohje (kyllä/ ei)	1/27	4/96
Kiireelliset tapaukset	0	0



Kuva 1. Järjestelmien uudistamistarve (n=42)



Kuva 2. Järjestelmätyypit (n=28)



Kuva 3. Järjestelmien ikäjakauma (n=28)

YHTEENVETO

Vanjoen suulla on pääasiassa vapaa-ajan asutusta. Lähes kaikilla kohteilla on käytössä oma talousvesikaivo, joista porakaivot ovat yleisempiä. Hieman yli puolet kartoitetuista kohteista sijaitsee ranta-alueella (100 m).

Kolmasosa kartoitetuista kohteista on vähäisten jätevesimäärien kohteita. Akuutissa uudistamistarpeessa olevia järjestelmiä lähes 40 %. Nämä ovat pääasiassa saostussäiliöitä kaikelle jätevedelle tai puutteellisia harmaiden vesien käsittelyitä. Pienen parannuksen puutteessa on erityisesti umpisäiliöitä, joista puuttuu hälytint. Viisi nykyisellään kunnossa olevaa järjestelmää ovat kaksoisviemäröintejä sekä nykyaikaisia harmaidenvesien käsittelyjä. Yleisin järjestelmä alueella on kaksoisviemäröinti, jossa wc-vedet menevät umpisäiliöön ja harmaat vedet käsitellään imeytyskentässä.

Vanjoen suun jätevesijärjestelmät ovat suhteellisen vanhoja, vain alle 15 % järjestelmistä on tehty vuoden 2000 jälkeen.

Heikkoa toteumaa selittää myöhäinen neuvonnan ajankohta, jolloin kesämökkiläiset eivät enää olleet paikalla. Käyntejä kuitenkin sovittiin siirrettäväksi seuraavaksi kevääksi.