

	Pohjavesialue
X	Ranta-alue
	Taajaan asuttu alue
	Vedenottamon suoja-alue
	Vesihuollon kehittämialue
	Muu erityisalue
X	Asetuksesta poikkeavat määräykset

Alueen kiinteistömäärä: n. 46 kpl

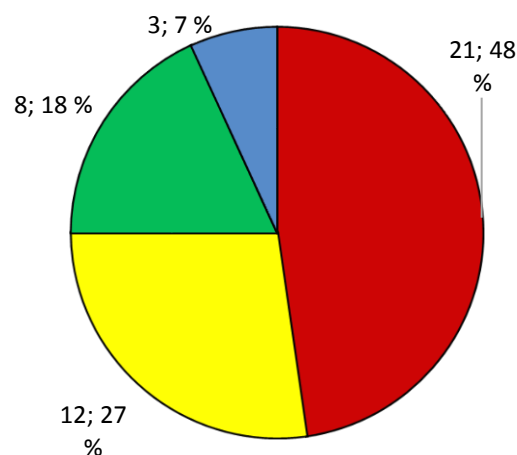
Kartoitus- ja neuvontakerros:

- elokuu- syyskuu 2016
- Virve Ståhl / LUVY
- 40 kiinteistöä
- 44 kohdetta
- toteuma 87 %

V2 T2

TILASTOTIETOA KARTOITUS- JA NEUVONTAKÄYNNEILTÄ

	kpl	%
Asutuksen tyyppi (kiinteä/ vapaa-aika)	32/12	73/27
Asukasmäärä	100	
Vedenhankinta (vesijohto/ oma kaivo)	0/44	0/100
Kaivotyyppi (pora-/ rengaskaivo)	28/16	64/36
Käymälän erillisviemärointi (kyllä/ ei)	17/20	46/54
Jätevesiselvitys/ -suunnitelma (kyllä/ ei)	25/19	57/43
Käyttö- ja huolto-ohje (kyllä/ ei)	7/34	17/83
Kiireelliset tapaukset	0	0

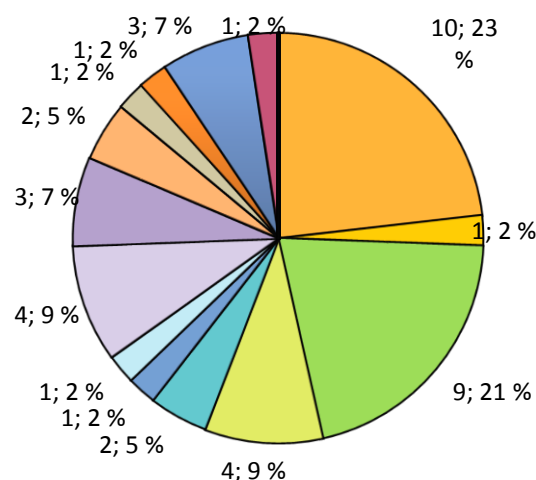


YHTEENVETO

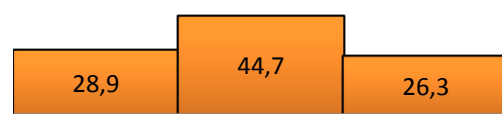
Salmijärven alueella on pääasiassa kiinteää asutusta. Kaikilla kohteilla on käytössä oma talousvesikaivo, joista porakaivot ovat yleisimpiä.

Vain kolme kartoitetuista kohteista on vähäisten jätevesimäärien kohteita. Lähes puolet järjestelmistä on akuutissa uudistamistarpeessa. Nämä ovat pääasiassa saostuskaivoja kaikille jätevesille ja kaksoisviemärointejä, joissa on puutteellinen tai vanhentunut harmaiden vesien käsittely. Pienen parannuksen puutteessa on erityisesti umpisäiliöitä, joista puuttuu hälytin. Moni tällainen järjestelmä vaatii myös toiminnan tarkempaa seurantaa. Nykyisellään kunnossa olevia järjestelmiä ovat kaksoisviemäroinnit, uudehkot imeytyskentät kaikille vesille sekä uudet harmaiden vesien käsittelyt. Yleisin järjestelmä alueella on saostussäiliöt kaikille jätevesille.

Kuva 1. Järjestelmien uudistamistarve (n=44)



Kuva 2. Järjestelmätyypit (n=41)



Kuva 3. Järjestelmien ikäjakauma (n=38)