

<input type="checkbox"/>	Pohjavesialue
<input type="checkbox"/>	Ranta-alue
<input type="checkbox"/>	Taajaan asuttu alue
<input type="checkbox"/>	Vedenottamon suoja-alue
<input type="checkbox"/>	Vesihuollon kehittämisalue
<input type="checkbox"/>	Muu erityisalue
<input checked="" type="checkbox"/>	Asetuksesta poikkeavat määräykset

Alueen kiinteistömäärä: n. 23 kpl

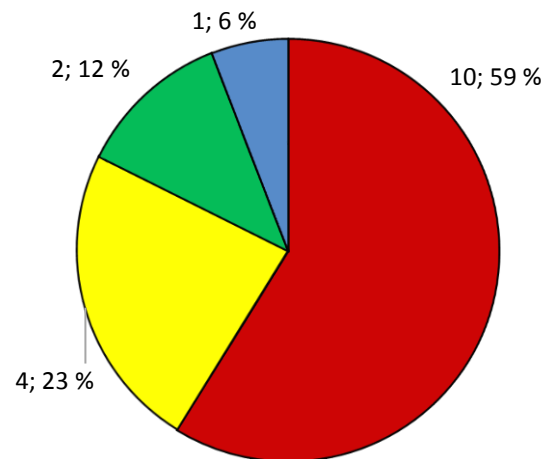
**Kartoitus- ja neuvontakierros:**

- toukokuu 2016
- Virve Ståhl/ LUVY
- 16 kiinteistöä
- 17 kohdetta
- toteuma 70 %

V3 T3

TILASTOTIETOA KARTOITUS- JA NEUVONTAKÄYNNEILTÄ

	kpl	%
<b>Asutuksen tyyppi</b> (kiinteä/ vapaa-aika)	17/0	100/0
<b>Asukasmäärä</b>	42	
<b>Vedenhankinta</b> (vesijohto/ oma kaivo)	0/17	0/100
<b>Kaivotyyppi</b> (pora-/ rengaskaivo)	11/6	65/35
<b>Käymälän erillisviemärointi</b> (kyllä/ ei)	5/10	33/67
<b>Jätevesiselvitys/-suunnitelma</b> (kyllä/ ei)	9/8	53/47
<b>Käyttö- ja huolto-ohje</b> (kyllä/ ei)	4/13	24/76
<b>Kiireelliset tapaukset</b>	0	0

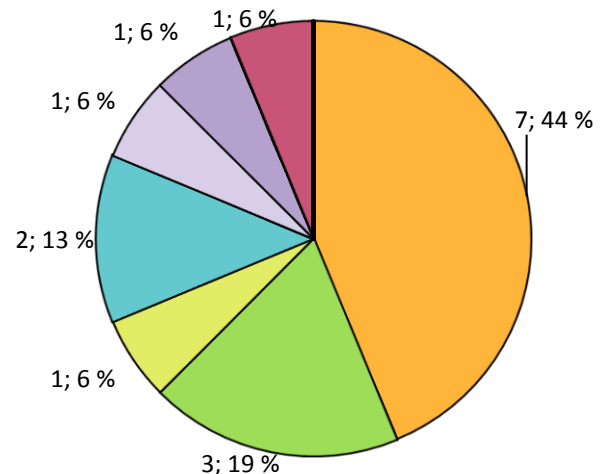


YHTEENVETO

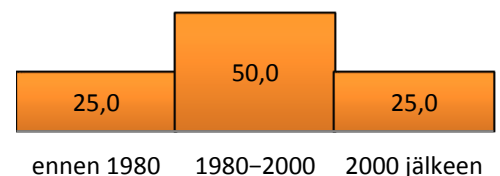
Sitinojan Vihdin puoleisella valuma-alueella kaikki kartoitetut kiinteistöt ovat kiinteästi asuttuja. Kaikki saavat talousvetensä omasta kaivosta, joista porakaivot ovat rengaskaivoja yleisempiä.

Vain yhdellä alueen kohteista muodostuu vähäisiä määriä jätevesiä. Akuutissa uudistamistarpeessa on suurin osa alueen järjestelmistä. Nämä järjestelmät ovat pääasiassa kaikille jätevesille tarkoitettuja saostuskaivoja. Neljäsosa jätevesijärjestelmistä vaatii seurantaa tai pieniä parannuksia, joista yleisin on täyttymishälyttimen lisääminen umpisäiliöön. Nykyisellään kunnossa olevia järjestelmiä alueella on vain kaksi. Nämä ovat pienpuhdistamo ja maasuodattamo kaikille jätevesille. Alueella on laaja skaala jätevesijärjestelmiä, joista yleisin on saostussäiliö kaikille jätevesille. Valtaosa alueen järjestelmistä on rakennettu ennen vuotta 2000.

Kuva 1. Järjestelmien uudistamistarve (n=17)



Kuva 2. Järjestelmätyypit (n=16)



Kuva 3. Järjestelmien ikäjakauma (n=16)