

X	Pohjavesialue
X	Ranta-alue
	Taajaan asuttu alue
	Vedenottamon suoja-alue
	Vesihuollon kehittämialue
	Muu erityisalue
	Asetuksesta poikkeavat määräykset

Alueen kiinteistömäärä: n. 13 kpl

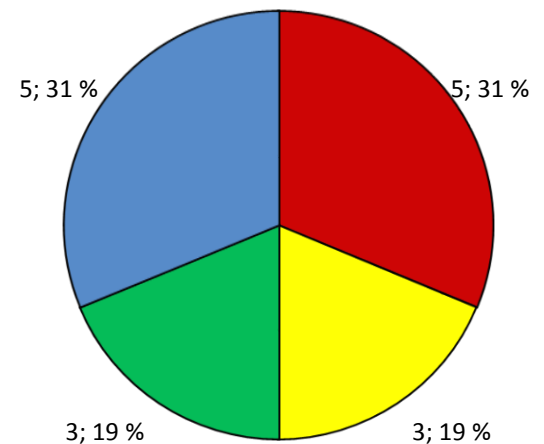
Kartoitus- ja neuvontakierros:

- syyskuu 2016
- Henrika Lundberg/ LUVY
- 10 kiinteistöä
- 17 kohdetta
- toteuma 83 %

V1 T2

TILASTOTIETOA KARTOITUS- JA NEUVONTAKÄYNNEILTÄ

	kpl	%
Asutuksen tyyppi (kiinteä/ vapaa-aika)	6/11	35/65
Asukasmäärä	18	
Vedenhankinta (vesijohto/ oma kaivo)	1/17	6/94
Kaivotyyppi (pora-/ rengaskaivo)	0/15	0/100
Käymälän erillisviemäröinti (kyllä/ ei)	7/10	41/59
Jätevesiselvitys/ -suunnitelma (kyllä/ ei)	6/11	35/65
Käyttö- ja huolto-ohje (kyllä/ ei)	0/11	0/100
Kiireelliset tapaukset	0	0

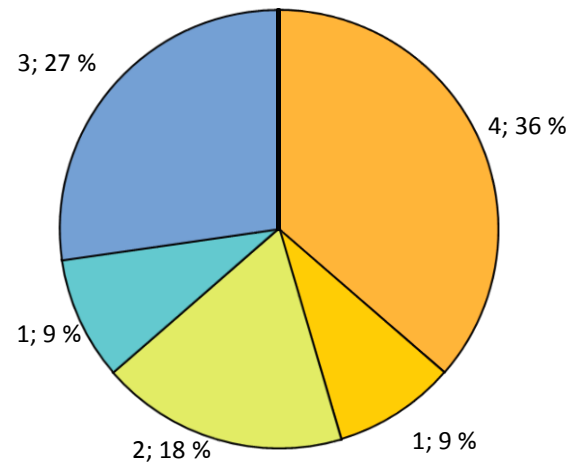


YHTEENVETO


Brödtorp on pohjavesialuetta Pohjassa. Alueella on vedenottamo josta osa alueen asukkaista saa talousvetensä. Suurin osa kiinteistöistä saa talousvetensä kuitenkin omista rengaskaivoista. Kaikki kartoitetut kohteet sijaitsevat pohjavesialueella. Brödtorpissa on myös ranta-aluetta Lammasjärven suuntaan.

Vajaa kolmasosa kartoitetuista kohteista on vähäisen jätevesimäärän piirissä, saman verran kohteita on akuutissa uudistamistarpeessa. Nämä ovat jätevesijärjestelmiä, joissa kaikki vedet käsitellään ainoastaan saostussäiliöissä ja purku on maahan. Noin 19 % järjestelmistä on kunnossa, ja saman verran kohteista tarvitsee pieniä parannuksia tai korjauksia tai seuranta. Nämä ovat etenkin täyttymishälyttimen lisääminen umpisäiliöön. Kunnossa olevat järjestelmät ovat kaksi umpisäiliötä kaikille jätevesille ja umpisäiliö mustille vesille ja harmaille vesille maasuodattamo. Yleisimmät järjestelmät alueella ovat saostussäiliöt tai umpisäiliö kaikille jätevesille.

Kuva 1. Järjestelmien uudistamistarve (n=17)



Kuva 2. Järjestelmätyypit (n=11)



Kuva 3. Järjestelmien ikäjakauma (n=11)