

X	Pohjavesialue
X	Ranta-alue
	Taajaan asuttu alue
	Vedenottamon suoja-alue
	Vesihuollon kehittämialue
	Muu erityisalue
	Asetuksesta poikkeavat määräykset

Alueen kiinteistömäärä: n. 24 kpl

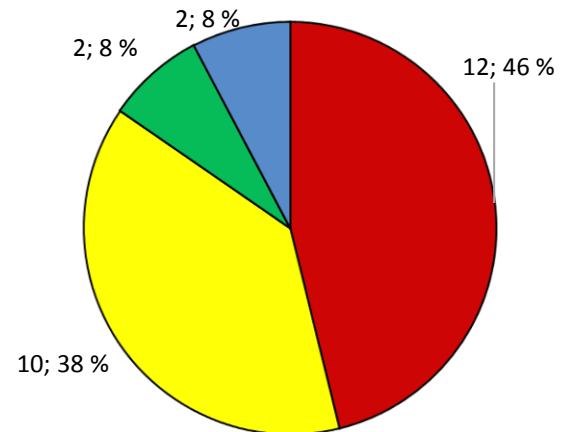
Kartoitus- ja neuvontakierros:

- syys-marraskuu 2016
- Henrika Lundberg/ LUVY
- 22 kiinteistöä
- 26 kohdetta
- toteuma 92 %

V1 T3

TILASTOTIETOA KARTOITUS- JA NEUVONTAKÄYNNEILTÄ

	kpl	%
Asutuksen tyyppi (kiinteä/ vapaa-aika)	16/10	62/38
Asukasmäärä	58	
Vedenhankinta (vesijohto/ oma kaivo)	10/16	38/62
Kaivotyyppi (pora-/ rengaskaivo)	6/10	38/62
Käymälän erillisviemäröinti (kyllä/ ei)	7/15	32/68
Jätevesiselvitys/ -suunnitelma (kyllä/ ei)	3/23	12/88
Käyttö- ja huolto-ohje (kyllä/ ei)	0/22	0/100
Kiireelliset tapaukset	0	0



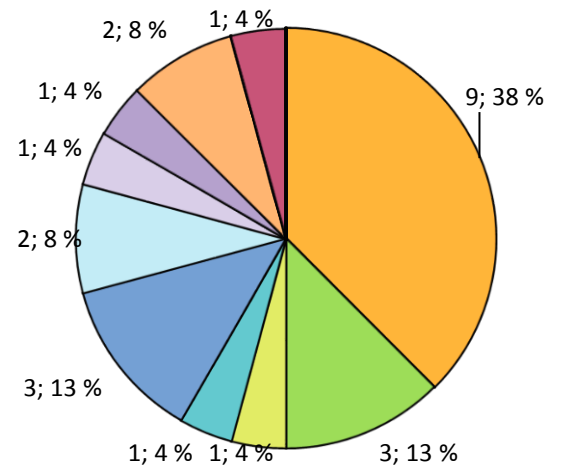
Kuva 1. Järjestelmien uudistamistarve (n=26)

YHTEENVETO

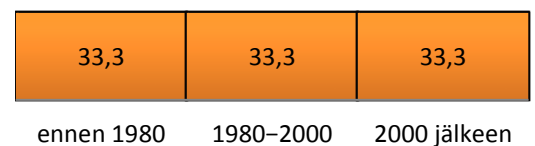
Kartoitettu alue koostuu kolmesta pienemmästä pohjavesialueesta Tenholassa. Pari kiinteistöä sijaistee myös ranta-alueella. Osa alueen kartoitetuista kiinteistöistä saavat talousvetensä yhteisestä vesiosuuskunnasta. Muut saavat talousvetensä omista pora- tai rengaskaivoista. Kaikki kartoitetut kohteet sijaitsevat pohjavesialueella.

Melkein puolet kartoitetuista kohteista ovat akuutissa uudistamistarpeessa. Suurin osa näistä ovat saostussäiliöitä kaikille jätevesille joista purku on maahan tai ojaan. 38 % kartoitetuista kohteista ovat pienen parannuksen tai toimivuuden seuraamisen tarpeessa. Nämä ovat yleisimmin umpisäiliöitä kaikille jätevesille joihin tulee lisätä täyttymishälytintä. Kunnossa olevia järjestelmiä on vain kaksi, nämä ovat pienpuhdistamo kaikille jätevesille ja kaksiputkiviemäröinti jossa mustat vedet johdetaan umpisäiliöön ja harmaat vedet maasuodattamoon. Vähäisiä jätevesimäärän kohteita on myös kaksi.

Järjestelmien ikäjakauma on tasainen, ja etenkin vanhempien umpisäiliöiden kanssa on neuvontakäynneillä painotettu tiivistarkastuksien tärkeyttä.



Kuva 2. Järjestelmätyypit (n=24)



Kuva 3. Järjestelmien ikäjakauma (n=24)