

<input type="checkbox"/>	Pohjavesialue
<input type="checkbox"/>	Ranta-alue
<input checked="" type="checkbox"/>	Taajaan asuttu alue
<input type="checkbox"/>	Vedenottamon suoja-alue
<input type="checkbox"/>	Vesihuollon kehittämialue
<input type="checkbox"/>	Muu erityisalue
<input checked="" type="checkbox"/>	Asetuksesta poikkeavat määräykset

Alueen kiinteistömäärä: n. 66 kpl

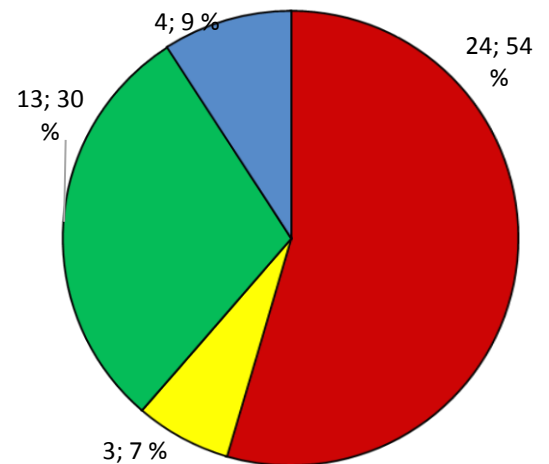
**Kartoitus- ja neuvontakierros:**

- lokakuu 2016
- Henri Virkkunen/LUVY
- 43 kiinteistöä
- 44 kohdetta
- toteuma 65 %

V2 T3

TILASTOTIETOA KARTOITUS- JA NEUVONTAKÄYNNEILTÄ

	kpl	%
<b>Asutuksen tyyppi</b> (kiinteä/ vapaa-aika)	38/5	88/12
<b>Asukasmäärä</b>	119	
<b>Vedenhankinta</b> (vesijohto/ oma kaivo)	0/40	0/100
<b>Kaivotyyppi</b> (pora-/ rengaskaivo)	27/13	68/32
<b>Käymälän erillisviemäröinti</b> (kyllä/ ei)	10/27	27/73
<b>Jätevesiselvitys/ -suunnitelma</b> (kyllä/ ei)	9/35	20/80
<b>Käyttö- ja huolto-ohje</b> (kyllä/ ei)	7/37	16/84
<b>Kiireelliset tapaukset</b>		



YHTEENVETO

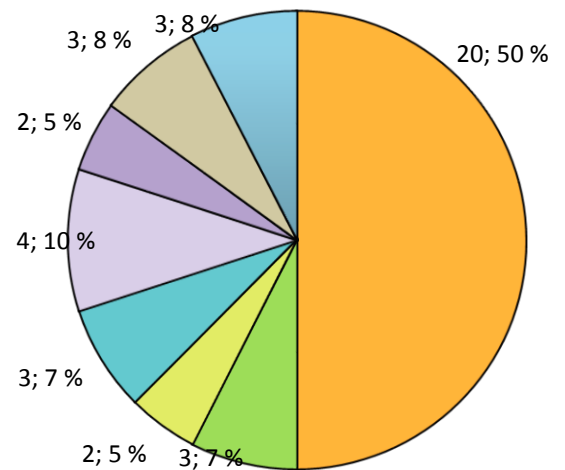
Mynterlängtien alue on osin tiheästi rakennettu, tavanomainen haja-asutusalue. Alueella ovat voimassa kunnalliset ympäristönsuojelumääräykset. Suurin osa kiinteistöistä ottaa talousvetensä omasta kaivoista, jotka useimmiten ovat porakaivoja (68 % kohteista).

Kartoitetuista kohteista 54 % on jätevesijärjestelmän suhteen akuutissa uudistamistarpeessa. Seitsemän prosenttia kohteista tarvitsee pieniä kunnostustoimia tai seurantaa. Kunnostustoimista tyypillinen on täyttymishälyttimen lisääminen umpisäiliöön.

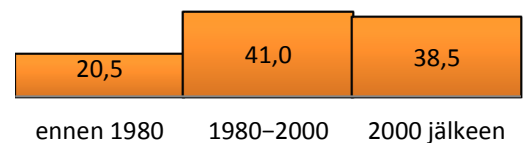
Yleisin järjestelmätyyppi alueella on saostuskäsittely mustalle ja harmaalle jätevedelle (50 % kohteista). Suhteellisen yleinen on myös maahanimeytys kaikelle jätevedelle (10 % kohteista).

Järjestelmistä suurin osa on rakennettu aikavälillä 1980-2000, ja myös tätä uudempia järjestelmiä esiintyy yleisesti.

Kuva 1. Järjestelmien uudistamistarve (n=44)



Kuva 2. Järjestelmätyypit (n=40)



Kuva 3. Järjestelmien ikäjakauma (n=39)