

<input type="checkbox"/>	Pohjavesialue
<input checked="" type="checkbox"/>	Ranta-alue
<input type="checkbox"/>	Taajaan asuttu alue
<input type="checkbox"/>	Vedenottamon suoja-alue
<input type="checkbox"/>	Vesihuollon kehittämialue
<input type="checkbox"/>	Muu erityisalue
<input checked="" type="checkbox"/>	Asetuksesta poikkeavat määräykset

Alueen kiinteistömäärä: n. 61 kpl

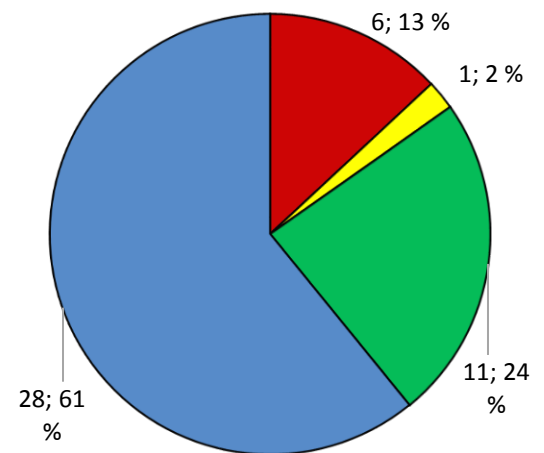
**Kartoitus- ja neuvontakerros:**

- heinäkuu-elokuu 2016
- Henri Virkkunen/ LUVY
- 44 kiinteistöä
- 46 kohdetta
- Toteuma 72 %

V3 T3

TILASTOTIETOA KARTOITUS- JA NEUVONTAKÄYNNEILTÄ

	kpl	%
<b>Asutuksen tyyppi</b> (kiinteä/ vapaa-aika)	6/38	14/86
<b>Asukasmäärä</b>	90	
<b>Vedenhankinta</b> (vesijohto/ oma kaivo)	0/40	0/100
<b>Kaivotyyppi</b> (pora-/ rengaskaivo)	11/29	28/72
<b>Käymälän erillisviemäröinti</b> (kyllä/ ei)	3/5	37/63
<b>Jätevesiselvitys/ -suunnitelma</b> (kyllä/ ei)	13/33	28/72
<b>Käyttö- ja huolto-ohje</b> (kyllä/ ei)	9/37	20/80
<b>Kiireelliset tapaukset</b>	0	0



YHTEENVETO

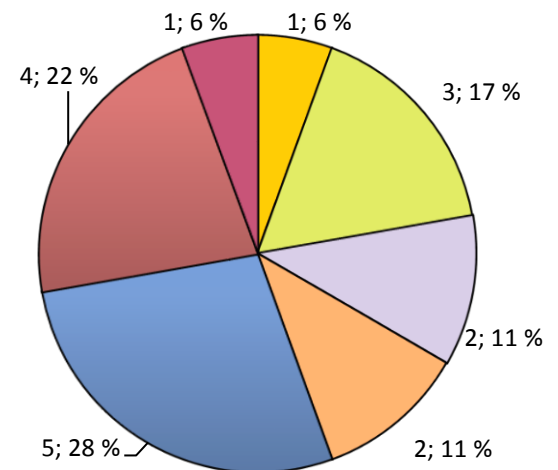
Vahermanjärvi on ranta-alue, jolla ovat voimassa kunnalliset ympäristönsuojelumääräykset. Kiinteistöistä enemmistö ottaa talousvetensä omista kaivoista, jotka useimmiten ovat rengaskaivoja (72 % kohteista). Muut kohteet hyödyntävät kannettua vettä tai lähdevettä.

Kartoitetuista kohteista 61 % tuottaa vain vähäisiä määriä harmaata jätevedettä. Kolmetoista prosenttia kohteista on jätevesijärjestelmän suhteen akuutissa uudistamistarpeessa.

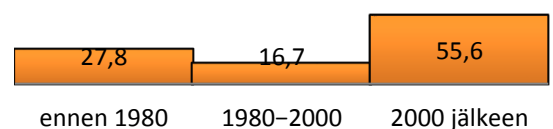
Yleisimpiä jätevesijärjestelmiä alueella ovat maahanimeytys harmaille vesille (28 % kohteista), harmaavesisuodatin (22 % kohteista) sekä umpisäiliö mustalle ja saostussäiliö harmaille vedelle (17 % kohteista).

Järjestelmistä suurin osa on rakennettu vuoden 2000 jälkeen, eli ne ovat suhteellisen uusia.

Kuva 1. Järjestelmien uudistamistarve (n=46)



Kuva 2. Järjestelmätyypit (n=18)



Kuva 3. Järjestelmien ikäjakauma (n=18)