

X	Pohjavesialue
X	Ranta-alue
	Taajaan asuttu alue
	Vedenottamon suoja-alue
	Vesihuollon kehittämialue
	Muu erityisalue
X	Asetuksesta poikkeavat määräykset

Alueen kiinteistömäärä: n. 50 kpl

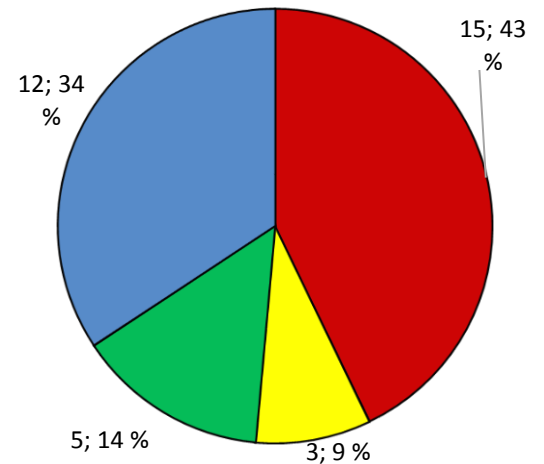
Kartoitus- ja neuvontakierros:

- kesä-heinäkuu 2016
- Henri Virkkunen/LUVY
- 32 kiinteistöä
- 36 kohdetta
- toteuma 64 %

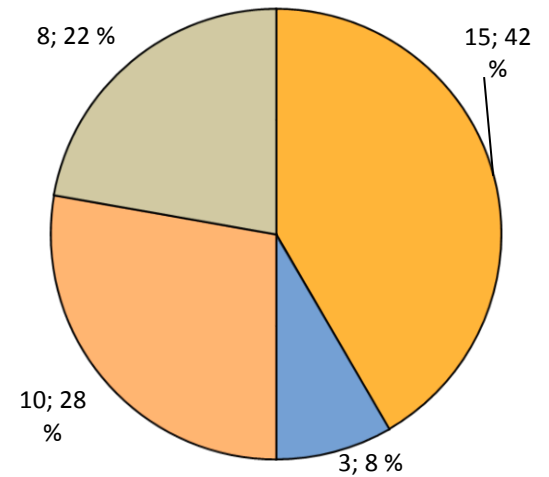
V1 T3

TILASTOTIETOA KARTOITUS- JA NEUVONTAKÄYNNEILTÄ

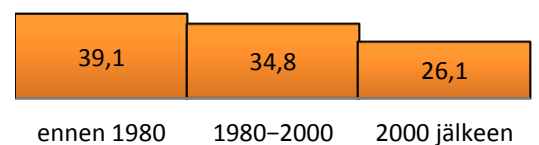
	kpl	%
Asutuksen tyyppi (kiinteä/ vapaa-aika)	17/17	50/50
Asukasmäärä	65	
Vedenhankinta (vesijohto/ oma kaivo)	0/31	0/100
Kaivotyyppi (pora-/ rengaskaivo)	12/19	39/61
Käymälän erillisviemäröinti (kyllä/ ei)	3/19	14/86
Jätevesiselvitys/ -suunnitelma (kyllä/ ei)	17/19	47/53
Käyttö- ja huolto-ohje (kyllä/ ei)	5/31	14/86
Kiireelliset tapaukset	0	



Kuva 1. Järjestelmien uudistamistarve (n=35)



Kuva 2. Järjestelmätyypit (n=24)



Kuva 3. Järjestelmien ikäjakauma (n=23)

YHTEENVETO

Lönnhammarin alueen kiinteistöistä suuri osa sijaitsee ranta-alueella, sekä osa pohjavesialueella. Alueella ovat voimassa kunnalliset ympäristönsuojelumääräykset.

Enemmistö kiinteistöistä ottaa talousvetensä omasta kaivosta, useimmiten rengaskaivosta (61 % kohteista). Kartoitetuista kohteista 43 % on jätevesijärjestelmän suhteen akuutissa uudistamistarpeessa. Kohteista 34 % tuottaa vain vähäisiä määriä harmaata jätevettä.

Yleisiä järjestelmätyyppejä alueella ovat saostuskäsittely mustille ja harmaille jätevesille (63 % kartoitetuista kohteista) sekä umpisäiliö kaikelle jätevedelle (13 %). Muihin järjestelmiin lukeutuvat esimerkiksi maasuodattamot harmaille tai kaikille jätevesille, sekä umpisäiliöt mustille ja maahanimeytykset harmaille vesille.

Järjestelmien ikäjakauma painottuu kohti vanhempia järjestelmiä.