

	Pohjavesialue
X	Ranta-alue
	Taajaan asuttu alue
	Vedenottamon suoja-alue
	Vesihuollon kehittämialue
	Muu erityisalue
X	Asetuksesta poikkeavat määräykset

Alueen kiinteistömäärä: n. 56 kpl

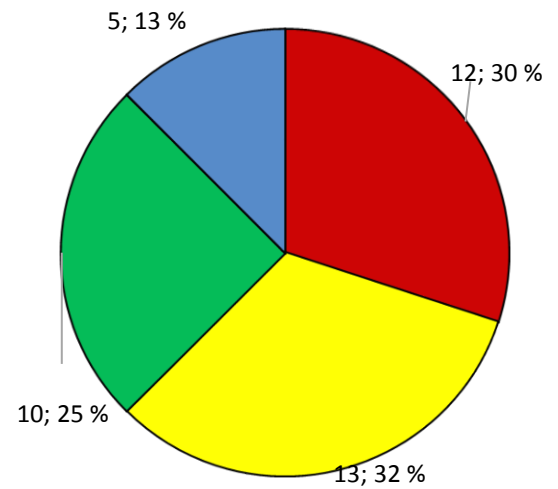
Kartoitus- ja neuvontakierros:

- loka-marraskuu 2016
- Henrika Lundberg/ LUVY
- 33 kiinteistöä
- 40 kohdetta
- toteuma 59 %

V2 T3

TILASTOTIETOA KARTOITUS- JA NEUVONTAKÄYNNEILTÄ

	kpl	%
Asutuksen tyyppi (kiinteä/ vapaa-aika)	27/13	68/32
Asukasmäärä	87	
Vedenhankinta (vesijohto/ oma kaivo)	1/38	3/97
Kaivotyyppi (pora-/ rengaskaivo)	19/19	50/50
Käymälän erillisviemäröinti (kyllä/ ei)	12/11	52/48
Jätevesiselvitys/-suunnitelma (kyllä/ ei)	13/27	33/67
Käyttö- ja huolto-ohje (kyllä/ ei)	6/30	17/83
Kiireelliset tapaukset	0	0

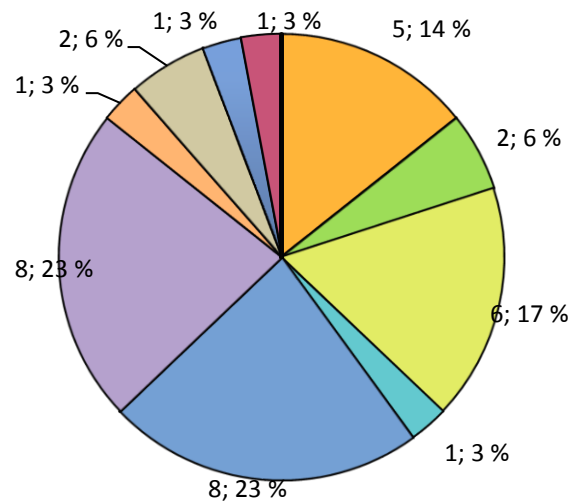


Kuva 1. Järjestelmien uudistamistarve (n=40)

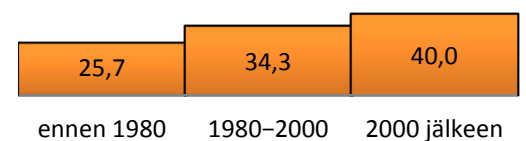
YHTEENVETO

Suurin osa kartoitetuista kiinteistöistä sijaitsevat ranta-alueella. Noin kolmasosa kartoitetuista kohteista ovat vapaa-aajan asutuksia, loput ovat vakituisesti asuttuja. Ainoastaan yksi kartoitetuista kohteista saa talousvetensä vesiosuuskunnan vesijohdosta, 97 % saa talousvetensä omasta kaivosta. Pora- ja rengaskaivon käyttö jakaantuu tasaisesti kartoitetuissa kohteissa.

30 % kartoitetuista kohteista ovat akuutissa uudistamistarpeessa. Nämä ovat saostussäiliöitä kaikille jätevesille tai mustille vesille umpisäiliö ja harmaille vesille ainoastaan saostussäiliöt. Pienen parannuksen tai korjauksen tai seurannan tarpeessa olevia järjestelmiä on noin kolmasosa. Nämä ovat joko umpisäiliöitä kaikille jätevesille tai vain mustille vesille joihin kuuluu lisätä täyttymishälytintä tai seurannan tarpeessa olevia maasuodattamoita tai imeyttämöitä harmaille jätevesille. Joka neljäs järjestelmä on kunnossa. Nämä järjestelmät ovat kaikki 2000 luvulta ja joko umpisäiliöitä tai pienpuhdistamoita kaikille jätevesille. Sekä jätevesijärjestelmien tyypit että ikä jakautuu tasaisesti.



Kuva 2. Järjestelmätyypit (n=35)



Kuva 3. Järjestelmien ikäjakauma (n=35)