

	Pohjavesialue
X	Ranta-alue
X	Taajaan asuttu alue
	Vedenottamon suoja-alue
	Vesihuollon kehittämialue
	Muu erityisalue
X	Asetuksesta poikkeavat määräykset

Alueen kiinteistömäärä: n. 113 kpl

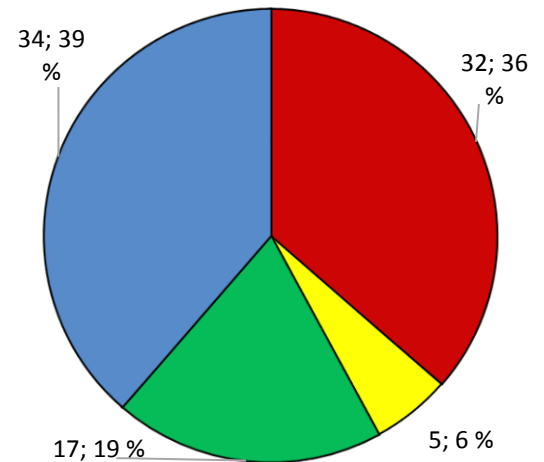
Kartoitus- ja neuvontakierros:

- elo-syyskuu 2016
- Henri Virkkunen/LUVVY
- 83 kiinteistöä
- 88 kohdetta
- toteuma 73 %

V2 T2

TILASTOTIETOA KARTOITUS- JA NEUVONTAKÄYNNEILTÄ

	kpl	%
Asutuksen tyyppi (kiinteä/ vapaa-aika)	20/63	24/76
Asukasmäärä	86	
Vedenhankinta (vesijohto/ oma kaivo)	0/79	0/100
Kaivotyyppi (pora-/ rengaskaivo)	41/38	52/48
Käymälän erillisviemäröinti (kyllä/ ei)	19/10	65/35
Jätevesiselvitys/ -suunnitelma (kyllä/ ei)	16/72	18/81
Käyttö- ja huolto-ohje (kyllä/ ei)	15/73	17/83
Kiireelliset tapaukset	0	0



YHTEENVETO

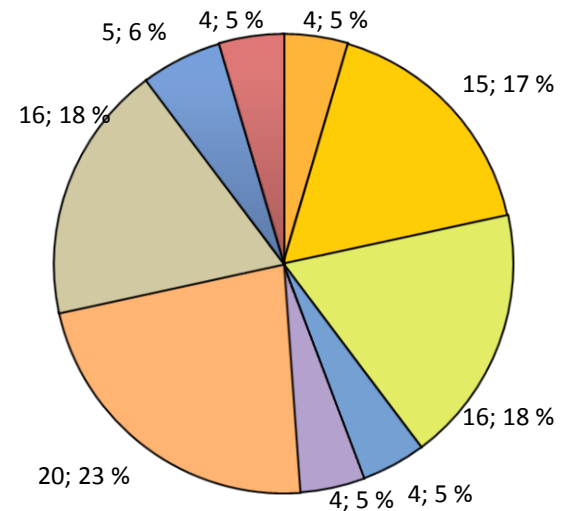
Storträskin alue on tiheästi asuttua ranta-aluetta. Alueella ovat voimassa kunnalliset ympäristönsuojelumääräykset. Kiinteistöistä enemmistö (79 kpl) ottaa talousvetensä omasta kaivosta, useimmiten porakaivosta (52 % kohteista). Muut kohteet tuovat etupäässä käyttövetensä muualta tai hyödyntävät järvivettä.

Kartoitetuista kohteista 39 % tuottaa vain vähäisiä määriä harmaata jätevettä. Kohteista 36 % on jätevesijärjestelmän suhteen akuutissa uudistamistarpeessa. Kuusi prosenttia kohteista tarvitsee pieniä kunnostustoimia (tyypillisesti puuttuvan täyttymishälyttimen lisäksi umpisäiliöön).

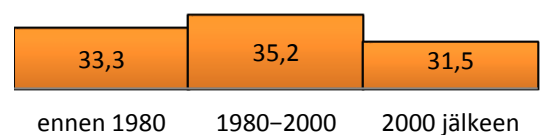
Yleisin järjestelmätyyppi alueella on yksinkertainen maaperäkäsittely harmaille vesille (23 % kohteista). Muut järjestelmät-kategoriaan lukeutuvat vähäisempiä osuuksia saaneet järjestelmätyypit, esimerkiksi maasuodattamot harmaille vesille tai umpisäiliöt mustalle sekä maahanimeytykset harmaille vedelle.

Järjestelmien ikäjakauma alueella painottuu 1980-2000 rakennettuihin järjestelmiin.

Kuva 1. Järjestelmien uudistamistarve (n=88)



Kuva 2. Järjestelmätyypit (n=54)



Kuva 3. Järjestelmien ikäjakauma (n=54)