

X	Pohjavesialue
X	Ranta-alue
	Taajaan asuttu alue
	Vedenottamon suoja-alue
	Vesihuollon kehittämialue
	Muu erityisalue
X	Asetuksesta poikkeavat määräykset

Alueen kiinteistömäärä: n. 46 kpl

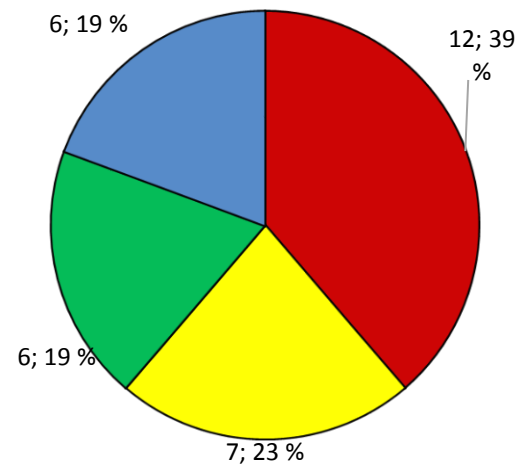
Kartoitus- ja neuvontakierros:

- touko-kesäkuu 2016
- Henri Virkkunen/LUVY
- 31 kiinteistöä
- 31 kohdetta
- toteuma 67 %

V1 T3

TILASTOTIETOA KARTOITUS- JA NEUVONTAKÄYNNEILTÄ

	kpl	%
Asutuksen tyyppi (kiinteä/ vapaa-aika)	17/14	55/45
Asukasmäärä	58	
Vedenhankinta (vesijohto/ oma kaivo)	1/27	4/96
Kaivotyyppi (pora-/ rengaskaivo)	10/14	42/58
Käymälän erillisviemäröinti (kyllä/ ei)	6/19	24/76
Jätevesiselvitys/ -suunnitelma (kyllä/ ei)	8/23	26/74
Käyttö- ja huolto-ohje (kyllä/ ei)	5/26	16/84
Kiireelliset tapaukset		



Kuva 1. Järjestelmien uudistamistarve (n=31)

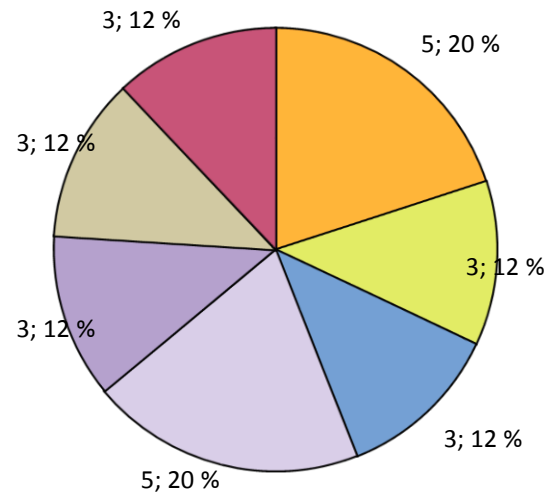
YHTEENVETO

Haaviston alue lukeutuu pohjavesialueisiin, minkä lisäksi suuri osa kiinteistöistä sijaitsee ranta-alueella. Alueella ovat voimassa kunnalliset ympäristönsuojelumääräykset. Valtaosa (96 % kiinteistöistä saa talousvetensä omasta kaivosta, useimmiten rengaskaivosta (58 %) kohteista. Pieni osa kiinteistöistä käyttää lähdevettä.


Kohteista 39 % on jätevesijärjestelmän suhteen akuutissa uudistamistarpeessa. Vajaa neljännes (23 %) kohteista tarvitsee pieniä kunnostustoimia (kuten fosforinpoiston tehostamista tai täyttymishälyttimen lisäystä umpisäiliöön).

Yleisimmät järjestelmätyypit alueella ovat maahanimeytys kaikille jätevesille (20 %) sekä saostuskäsittely kaikille jätevesille (20 %).

Järjestelmien ikäjakauma painottuu keski-ikäisiin (1980-2000 rakennetut) sekä sitä uudempiin järjestelmiin. Osalle järjestelmiä ei voitu määrittää ikää.



Kuva 2. Järjestelmätyypit (n=25)



Kuva 3. Järjestelmien ikäjakauma (n=24)