

	Pohjavesialue
X	Ranta-alue
	Taajaan asuttu alue
	Vedenottamon suoja-alue
	Vesihuollon kehittämialue
	Muu erityisalue
X	Asetuksesta poikkeavat määräykset

Alueen kiinteistömäärä: n. 31 kpl

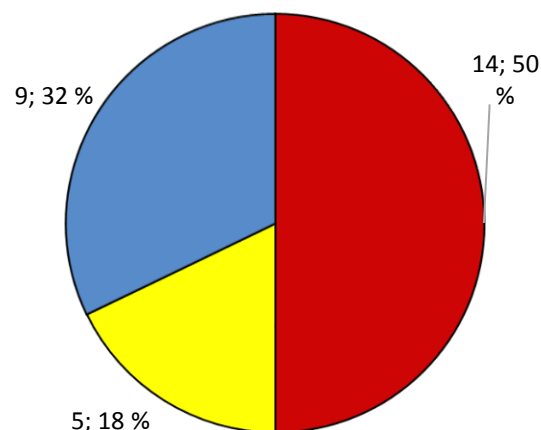
Kartoitus- ja neuvontakierros:

- toukokuu 2016
- Henri Virkkunen/LUVY
- 28 kiinteistöä
- 28 kohdetta
- toteuma 90 %

V2 T3

TILASTOTIETOA KARTOITUS- JA NEUVONTAKÄYNNEILTÄ

	kpl	%
Asutuksen tyyppi (kiinteä/ vapaa-aika)	15/13	54/46
Asukasmäärä	60	
Vedenhankinta (vesijohto/ oma kaivo)	1/21	5/95
Kaivotyyppi (pora-/ rengaskaivo)	7/14	33/67
Käymälän erillisviemäröinti (kyllä/ ei)	8/10	44/56
Jätevesiselvitys/ -suunnitelma (kyllä/ ei)	7/21	25/75
Käyttö- ja huolto-ohje (kyllä/ ei)	2/26	7/93
Kiireelliset tapaukset	0	



YHTEENVETO

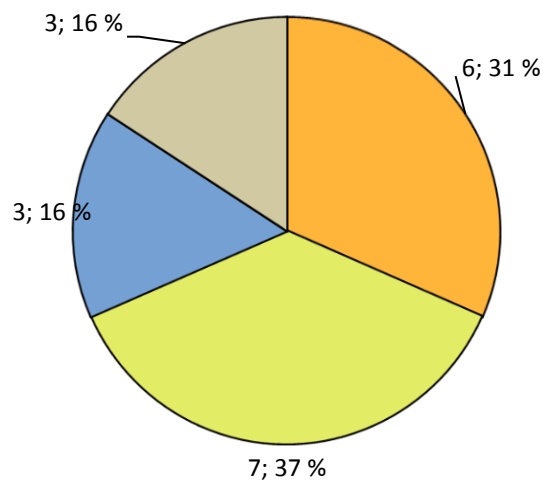
Nuijajoen alueen kiinteistöt sijaitsevat suurelta osin ranta-alueella. Alueella ovat voimassa kunnalliset ympäristönsuojelumääräykset. Valtaosa (95 %) kiinteistöistä ottaa talousvetensä omasta kaivosta, useimmiten rengaskaivoista (67 %). Kaksi kohdetta oli ikäperusteisen vapautuksen piirissä.

Puolet (50 %) kartoitetuista jäteveden käsittelyjärjestelmistä alueella on akuutissa uudistamistarpeessa. Vajaa kolmasosa (32 %) kohteista muodostaa vain vähäisiä määriä harmaata jätevettä ja hieman alle viidennes (18 %) vaatii pieniä parannuksia tai seuranta. Tyypillinen pieni parannustoimi on umpisäiliöstä puuttuvan täyttymishälyttimen lisääminen järjestelmään.


Yleisin järjestelmätyyppi alueella oli umpisäiliö mustalle ja saostuskäsittely harmaalle vedelle (37 % kohteista). Tyypillisiä ovat myös saostussäiliöt kaikelle jätevedelle (31 % kohteista).

Järjestelmien ikäjakauma painottuu 1980-2000 välillä rakennettuihin sekä sitä vanhempiin. Moderneja, vuoden 2000 jälkeen rakennettuja järjestelmiä esiintyy vähäisempi osuus.

Kuva 1. Järjestelmien uudistamistarve (n=28)



Kuva 2. Järjestelmätyypit (n=19)



Kuva 3. Järjestelmien ikäjakauma (n=19)