

<input type="checkbox"/>	Pohjavesialue
<input checked="" type="checkbox"/>	Ranta-alue
<input type="checkbox"/>	Taajaan asuttu alue
<input type="checkbox"/>	Vedenottamon suoja-alue
<input type="checkbox"/>	Vesihuollon kehittämialue
<input type="checkbox"/>	Muu erityisalue
<input type="checkbox"/>	Asetuksesta poikkeavat määräykset

Alueen kiinteistömäärä: n. 68 kpl

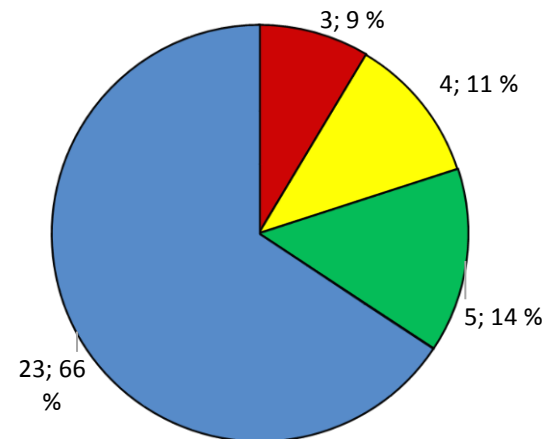
Kartoitus- ja neuvontakierros:

- elokuu 2016
- Marietta Storsjö/ LUVY
- 42 kiinteistöä
- 42 kohdetta
- toteuma 69 %

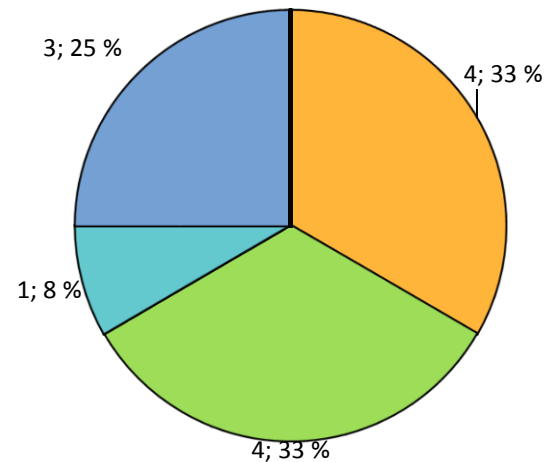
V3 T3

TILASTOTIETOA KARTOITUS- JA NEUVONTAKÄYNNEILTÄ

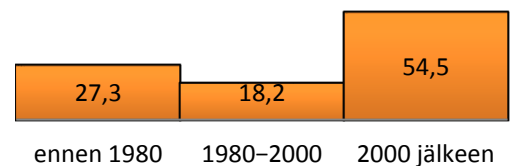
	kpl	%
Asutuksen tyyppi (kiinteä/ vapaa-aika)	4/31	11/89
Asukasmäärä	66	
Vedenhankinta (vesijohto/ oma kaivo)	0/34	0/100
Kaivotyyppi (pora-/ rengaskaivo)	24/10	71/29
Käymälän erillisviemäröinti (kyllä/ ei)	5/6	45/55
Jätevesiselvitys/ -suunnitelma (kyllä/ ei)	7/28	20/80
Käyttö- ja huolto-ohje (kyllä/ ei)	2/10	17/83
Kiireelliset tapaukset	0	0



Kuva 1. Järjestelmien uudistamistarve (n=35)



Kuva 2. Järjestelmätyypit (n=12)



Kuva 3. Järjestelmien ikäjakauma (n=11)

YHTEENVETO

Högbensjön sijaitsee kahden kunnan, Inkoon ja Raaseporin, alueella. Kartoitetuista kohteista 22 kpl sijaitsee Inkoon puolella ja 13 kpl Raaseporin puolella. Högbensjönin ranta-alueella on pääasiassa vapaa-ajan asutusta. Kiinteistöjen vedenhankinta perustuu omiin talousvesikaivoihin. Noin kaksi kolmasosaa on porakaivoja ja loput rengaskaivoja.

Kaksi kolmasosalla kartoitetuista kohteista muodostuu vähäisiä määriä jätevedettä. Akuutissa uudistamistarpeessa olevia järjestelmiä on 3 kpl. Nämä ovat saostussäiliöitä kaikelle jätevedelle. Pienten parannusten puutteessa on erityisesti umpisäiliöitä, joista puuttuu hälytin. Viisi järjestelmää on nykyisellään kunnossa. Nämä ovat kaksoisviemäröintejä, joissa wc-vedet menevät umpisäiliöön ja harmaat vedet käsitellään imeytyskentässä tai maasuodattamossa. Alueella on muutama yleinen järjestelmä.

Högbensjönin alueen jätevesijärjestelmät ovat suhteellisen uusia, yli puolet on rakennettu vuoden 2000 jälkeen. Inkoon puolella järjestelmät ovat uudempia ja suurin osa vanhemmista järjestelmistä sijaitsee Raaseporin puolella

Aineistosta löytyi 7 poikkeamaa, joiden tuloksia ei ole raportoitu tässä aluekortissa.