

X	Pohjavesialue
X	Ranta-alue
	Taajaan asuttu alue
	Vedenottamon suoja-alue
	Vesihuollon kehittämialue
	Muu erityisalue
	Asetuksesta poikkeavat määräykset

Alueen kiinteistömäärä: n. 100 kpl

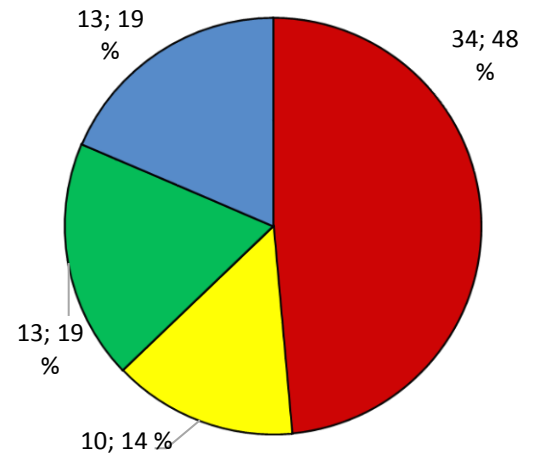
Kartoitus- ja neuvontakierros:

- Touko- Kesäkuu 2016
- Marietta Storsjö/ LUVY
- 71 kiinteistöä
- 76 kohdetta
- toteuma 71 %

V2 T3

TILASTOTIETOA KARTOITUS- JA NEUVONTAKÄYNNEILTÄ

	kpl	%
Asutuksen tyyppi (kiinteä/ vapaa-aika)	52/18	74/26
Asukasmäärä	152	
Vedenhankinta (vesijohto/ oma kaivo)	0/69	0/100
Kaivotyyppi (pora-/ rengaskaivo)	37/32	54/46
Käymälän erillisviemäröinti (kyllä/ ei)	4/51	7/93
Jätevesiselvitys/ -suunnitelma (kyllä/ ei)	23/47	33/67
Käyttö- ja huolto-ohje (kyllä/ ei)	10/47	18/82
Kiireelliset tapaukset	0	0



YHTEENVETO

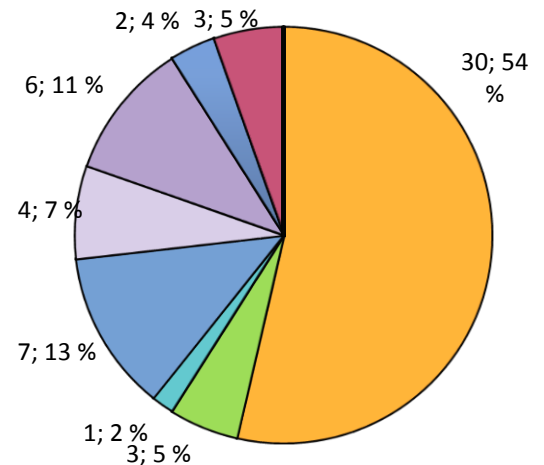
Linkullan alueella on pääasiassa ympärivuotista haja-asutusta. Kiinteistöt sijaitsevat Linkulla-järven valuma-alueella. Alueella ei ole kunnan vesijohtoa joten kiinteistöillä on omat talousvesikaivot. Pora- ja rengaskaivojen jakauma on lähes tasan. Seudulla harjoitetaan myös jonkin verran maanviljelystä.

Noin 20 %:lla kohteista muodostuu vain vähäisiä määriä jätevettä. Lähes puolet kartoitetuista kohteista on akuutissa uudistamistarpeessa olevia järjestelmiä. Nämä järjestelmät ovat saostussäiliöitä kaikelle jätevedelle. Pienen parannuksen puutteessa ovat erityisesti umpisäiliöt, joista puuttuu täyttymishälytin. Noin 20 % järjestelmistä on nykyisellään kunnossa ja ne koostuvat laitepuhdistamoista ja maasuodattamoista. Selvästi yleisin jätevesijärjestelmä ovat saostussäiliöt kaikelle jätevedelle, joista on purku maaperään tai ojaan.

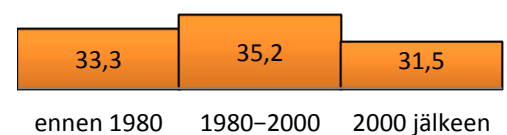
Erityistä alueelle on se että vapaa-ajan kiinteistöt eivät sijaitse ranta-alueella. Kaikista kiinteistöistä kahdeksan sijaitsee pohjaveden muodostumisalueella.

Aineistosta löytyi kuusi poikkeamaa, joiden tuloksia ei ole raportoitu tässä aluekortissa.

Kuva 1. Järjestelmien uudistamistarve (n=70)



Kuva 2. Järjestelmätyypit (n=56)



Kuva 3. Järjestelmien ikäjakauma (n=54)