



LINKKI 2015
Aluekortisto

HANKO, ÖBYNTIE-LAPPVIKIN KARTANOTIE

X	Pohjavesialue
X	Ranta-alue
X	Taajaan asuttu alue
	Vedenottamon suoja-alue
	Vesihuollon kehittämialue
	Muu erityisalue
X	Asetuksesta poikkeavat määräykset

99/2015

Alueen kiinteistömäärä: n. 18 kpl

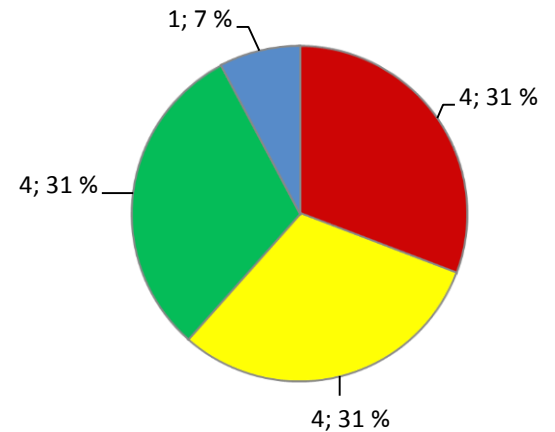
Kartoitus- ja neuvontakierros:

- kesä-heinäkuu 2015
- Henrika Lundberg/ LUVY
- 13 kiinteistöä
- 13 kohdetta
- toteuma 72 %

V2 T3

TILASTOTIETOA KARTOITUS- JA NEUVONTAKÄYNNEILTÄ

	kpl	%
Asutuksen tyyppi (kiinteä/ vapaa-aika)	10/3	77/23
Asukasmäärä	29	
Vedenhankinta (vesijohto/ oma kaivo)	6/8	43/57
Kaivotyyppi (pora-/ rengaskaivo)	3/5	38/62
Käymälän erillisviemäröinti (kyllä/ ei)	4/7	36/64
Jätevesiselvitys/ -suunnitelma (kyllä/ ei)	3/10	23/77
Käyttö- ja huolto-ohje (kyllä/ ei)	3/10	23/77
Laittomat tapaukset	0	0



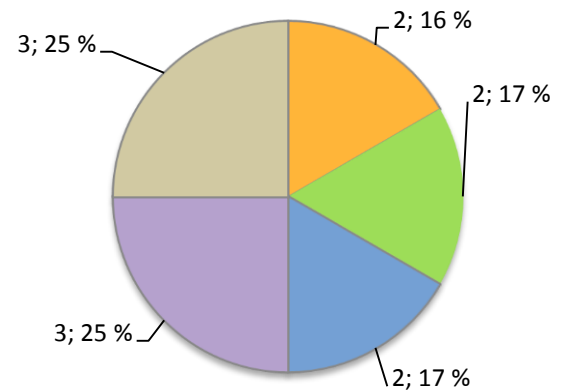
YHTEENVETO

Öbyntie-Lappvikin kartanotie on tiheästi asuttu alue jossa suurin osa asutuksesta on vakinaista. Alueella on sekä pohjavesi- että ranta-alueita. Melkein puolet kartoitetuista kiinteistöistä kuuluu kunnan vesijohtoverkostoon, toinen puolisko saa käyttöveden omasta kaivosta.

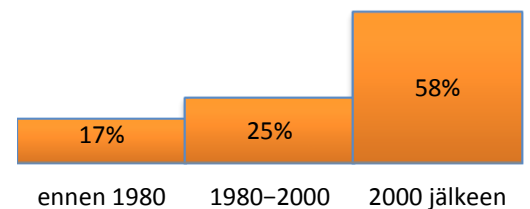
Melkein kolmasosa jätevesijärjestelmistä on akuutissa uudistamistarpeessa. Yhtä monta järjestelmää on pienen parannuksen tai seuraamisen varassa. Saman verran on järjestelmiä jotka ovat nykyisellään kunnossa. Ainoastaan yhdellä kartoitetuista kiinteistöistä on vähäinen jätevesimäärä. Tavallisimmat järjestelmät ovat pienpuhdistamoita, mutta myös saostussäiliöitä kaikille jätevesille, ja umpisäiliöitä kaikille jätevesille tai mustalle vedelle ja harmaalle vedelle imeyttämö. Yli puolet kohteista on rakennettu 2000-luvulla, mikä on keskiarvoa uudempi keskiarvo.

Ikäperusteisen vapautuksen edellytykset ovat olemassa 2 kiinteistön kohdalla.

Kuva 1. Järjestelmien uudistamistarve (n=13)



Kuva 2. Järjestelmätyypit (n=12)



Kuva 3. Järjestelmien ikäjakauma (n=12)