



LINKKI 2016
Aluekortisto

RAASEPORI, RAASEPORIN JOKI

X	Pohjavesialue
X	Ranta-alue
X	Taajaan asuttu alue
	Vedenottamon suoja-alue
	Vesihuollon kehittämialue
	Muu erityisalue
	Asetuksesta poikkeavat määräykset

115/2015

Alueen kiinteistömäärä: n. 252kpl

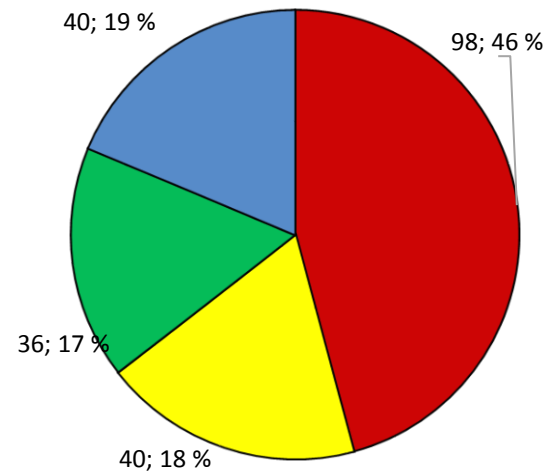
Kartoitus- ja neuvontakierros:

- kesä-heinäkuu 2015 / kesä-elokuu 2016
- Henrika Lundberg, Michaela Sollberger ja Marietta Storsjö/LUVY
- 190 kiinteistöä
- 215 kohdetta
- toteuma 75 %

V2 T3

TILASTOTIETOA KARTOITUS- JA NEUVONTAKÄYNNEILTÄ

	kpl	%
Asutuksen tyyppi (kiinteä/ vapaa-aika)	135/80	63/37
Asukasmäärä	485	
Vedenhankinta (vesijohto/ oma kaivo)	8/205	4/96
Kaivotyyppi (pora-/ rengaskaivo)	136/69	66/34
Käymälän erillisviemäröinti (kyllä/ ei)	37/122	23/77
Jätevesiselvitys/ -suunnitelma (kyllä/ ei)	64/151	30/70
Käyttö- ja huolto-ohje (kyllä/ ei)	30/141	18/82
Kiireelliset tapaukset	2	1



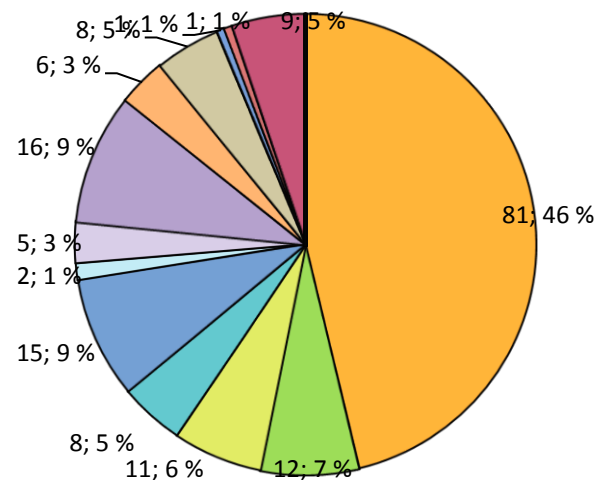
YHTEENVETO

Raaseporinjoen alue on paikoitellen tiiviisti asuttua aluetta. Kartoitettu alue on suurimmalta osin ranta- aluetta Tammisaaren saaristossa ja Raaseporin joen lähetyillä, ja kirkkokylässä sijaitsee pieni pohjavesialue. Suurin osa kiinteistöistä ovat vakituisesti asuttuja. Melkein kaikki kohteet saavat talousvetensä omista kaivoista, joista porakaivo on useammin käytössä. Snappertunan kirkkokylässä osa kohteista saa talousvetensä kunnan vesijohdosta.


Miltei puolet kartoitetuista kohteista on akuutissa uudistamistarpeessa. Nämä ovat useimmiten saostussäiliöitä kaikille jätevesille. 18 % kartoitetusta kohteista on pienen parannuksen tai jätevesijärjestelmän toiminnan seuraamisen tarpeessa. Tyypillisesti nämä ovat umpisäiliöitä joista puuttuu täyttymishälytyn. Lähes saman verran kohteita on nykyiseltään kunnossa, joista pienpuhdistamot kaikille jätevesille tai kaksiputkiviemäröinnit ovat tavallisimpia. Noin joka viidennellä kohteella on vähäiset jätevesimäärät. Yksitoista kiinteistöä täyttää ikävapautuksen vaatimukset.

Tavallisin jätevesijärjestelmä on saostussäiliö kaikille jätevesille. Järjestelmien ikäjakauma on suhteellisen tasainen, mutta eniten järjestelmiä on rakennettu vuosien 1980-2000 välillä. Alueen kirkkokylän monet asukkaat ovat kiinnostuneita kunnan siirtoviemäristä ja talousvedestä tai yhteisestä jätevesiratkaisusta. Neuvonta- ja kartoituskäyntejä tehtiin vuosina 2015 ja 2016, joista molempien vuosien tiedot on koottu samaan aluekorttiin.

Kuva 1. Järjestelmien uudistamistarve (n=214)



Kuva 2. Järjestelmätyypit (n=175)



Kuva 3. Järjestelmien ikäjakauma (n=179) kansilehdeltä.