



LINKKI 2015
Aluekortisto

VIHTI, IRJALA

120/2015

	Pohjavesialue
X	Ranta-alue
X	Taajaan asuttu alue
	Vedenottamon suoja-alue
	Vesihuollon kehittämialue
	Muu erityisalue
	Asetuksesta poikkeavat määräykset

Alueen kiinteistömäärä: 108 kpl

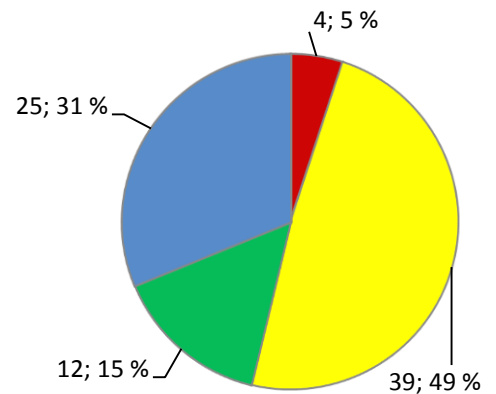
Kartoitus- ja neuvontakierros:

- Elo-syyskuu 2015
- Noora Kalliomäki/LUVY
- 81 kiinteistöä
- 83 kohdetta
- toteuma 75 %

V3 T3

TILASTOTIETOA KARTOITUS- JA NEUVONTAKÄYNNEILTÄ

	kpl	%
Asutuksen tyyppi (kiinteä/ vapaa-aika)	45/36	56/44
Asukasmäärä	189	
Vedenhankinta (vesijohto/ oma kaivo)	0/74	0/100
Kaivotyyppi (pora-/ rengaskaivo)	60/14	81/19
Käymälän erillisviemärointi (kyllä/ ei)	29/22	57/43
Jätevesiselvitys/ -suunnitelma (kyllä/ ei)	22/58	28/78
Käyttö- ja huolto-ohje (kyllä/ ei)	7/49	13/87
Laittomat tapaukset	0	0



YHTEENVETO

Irjalan alueen kartoitetuista kohteista suurin osa on vakituisen asutuksen kohteita ja ne sijoittuvat enimmäkseen ranta-alueelle (ympäristönsuojelumääräykset voimassa). Alue on lisäksi suhteellisen tiheään asuttu.

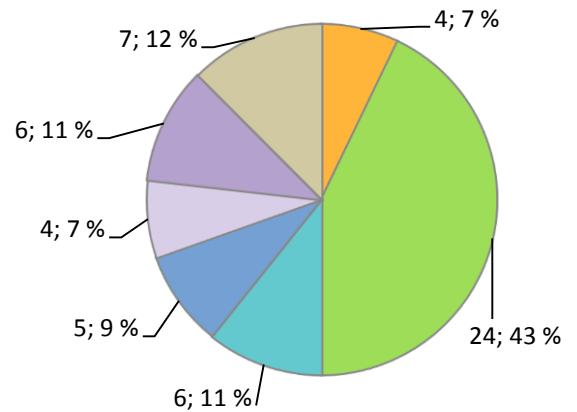
Kaikki kartoitetut kiinteistöt saavat käyttövetensä omasta kaivosta, useimmiten porakaivosta.

Järjestelmistä noin 49 % on pienien parannusten tai seurannan tarpeessa. Yleisin järjestelmä alueella on umpisäiliö ja maahanimeytys (43 %)

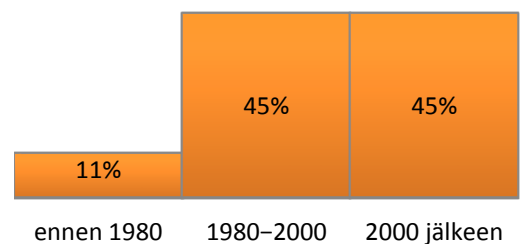
Järjestelemät ovat suhteellisen uusia, vain 11 % järjestelmistä oli ennen vuotta 1980 valmistunut.

Ikäperusteisen vapautuksen edellytykset olivat olemassa 10 kiinteistön kohdalla.

Kuva 1. Järjestelmien uudistamistarve (n=80)



Kuva 2. Järjestelmätyypit (n=56)



Kuva 3. Järjestelmien ikäjakauma (n=56)