

<input type="checkbox"/>	Pohjavesialue
<input type="checkbox"/>	Ranta-alue
<input checked="" type="checkbox"/>	Taajaan asuttu alue
<input type="checkbox"/>	Vedenottamon suoja-alue
<input type="checkbox"/>	Vesihuollon kehittämialue
<input type="checkbox"/>	Muu erityisalue
<input type="checkbox"/>	Asetuksesta poikkeavat määräykset

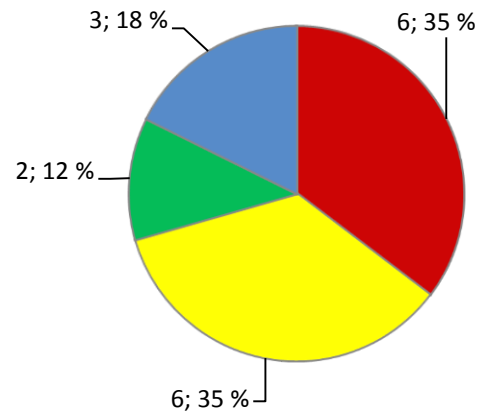
Alueen kiinteistömäärä: n. 30 kpl

**Kartoitus- ja neuvontakierros:**

- heinä-elokuu 2015
- Hanna Salo/ LUVVY
- 15 kiinteistöä
- 17 kohdetta
- toteuma 50 %

TILASTOTIETOA KARTOITUS- JA NEUVONTAKÄYNNEILTÄ

	kpl	%
<b>Asutuksen tyyppi</b> (kiinteä/ vapaa-aika)	12/5	71/29
<b>Asukasmäärä</b>	31	
<b>Vedenhankinta</b> (vesijohto/ oma kaivo)	0/15	0/100
<b>Kaivotyyppi</b> (pora-/ rengaskaivo)	11/4	73/27
<b>Käymälän erillisviemärinti</b> (kyllä/ ei)	7/7	50/50
<b>Jätevesiselvitys/ -suunnitelma</b> (kyllä/ ei)	6/11	35/65
<b>Käyttö- ja huolto-ohje</b> (kyllä/ ei)	2/13	13/87
<b>Laittomat tapaukset</b>	0	0



Kuva 1. Järjestelmien uudistamistarve (n=17)

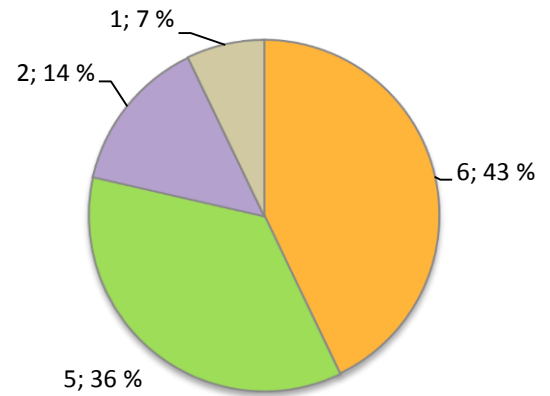
YHTEENVETO

Hulttilanjoen alue on osin taajaan asuttua. Kiinteistöt ovat pääosin vakituisia asuntoja (71 % kohteista). Kartoitetuista kohteista jokainen saa talousvetensä omasta kaivosta, useimmiten porakaivosta.

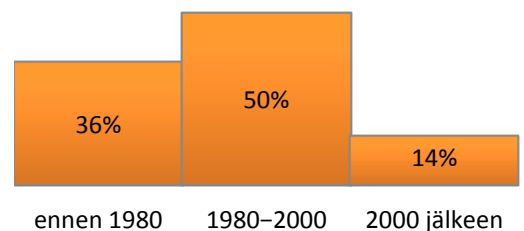
Kartoitetuista kiinteistöistä noin 35 % on jätevesijärjestelmän akuutin uudistamistarpeen piirissä, ja vastaava osuus pienten parannusten tai seurannan tarpeessa.

Alueen tavallisimmat järjestelmätyypit ovat saostuskaivokäsittely kaikille jätevesille (43 % kohteista) sekä umpisäiliö mustille ja maahanimeytys harmaille jätevesille (36 % kohteista).

Ikäperusteisen vapautuksen edellytyksiä ei ollut olemassa yhdenkään kiinteistön kohdalla.



Kuva 2. Järjestelmätyypit (n=14)



Kuva 3. Järjestelmien ikäjakauma (n=14)