



LINKKI 2015
Aluekortisto

VIHTI, ENÄJÄRVI

118/2015

	Pohjavesialue
X	Ranta-alue
X	Taajaan asuttu alue
	Vedenottamon suoja-alue
	Vesihuollon kehittämialue
	Muu erityisalue
	Asetuksesta poikkeavat määräykset

Alueen kiinteistömäärä: n. 123 kpl

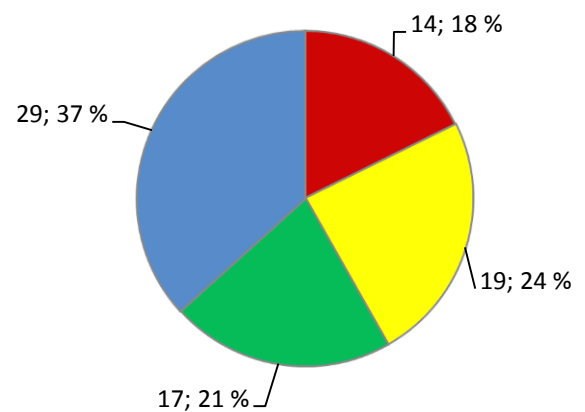
Kartoitus- ja neuvontakierros:

- kesä-heinäkuu 2015
- Hanna Salo/ LUVVY
- 66 kiinteistöä
- 81 kohdetta
- toteuma 54 %

V3 T3

TILASTOTIETOA KARTOITUS- JA NEUVONTAKÄYNNEILTÄ

	kpl	%
Asutuksen tyyppi (kiinteä/ vapaa-aika)	42/39	52/48
Asukasmäärä	183	
Vedenhankinta (vesijohto/ oma kaivo)	0/73	0/100
Kaivotyyppi (pora-/ rengaskaivo)	51/22	70/30
Käymälän erillisviemäröinti (kyllä/ ei)	24/22	52/48
Jätevesiselvitys/ -suunnitelma (kyllä/ ei)	38/41	48/52
Käyttö- ja huolto-ohje (kyllä/ ei)	17/51	25/75
Laittomat tapaukset	1	1



YHTEENVETO

Enäjärven alueella on lähes yhtä paljon sekä vakituksia- että vapaa-aajan asuntoja. Tähän korttiin on myös otettu Lankilan alueen kiinteistöt. Lähes kaikilla alueen kiinteistöllä on oma kaivo. Osa tuo kaiken käyttöveden kantovetenä muualta. Muutamalla kiinteistöllä oli oma lähde käytössä. Yli puolet kiinteistöstä sijaitsee ranta-alueella ja loput taajaan asutulla alueella.

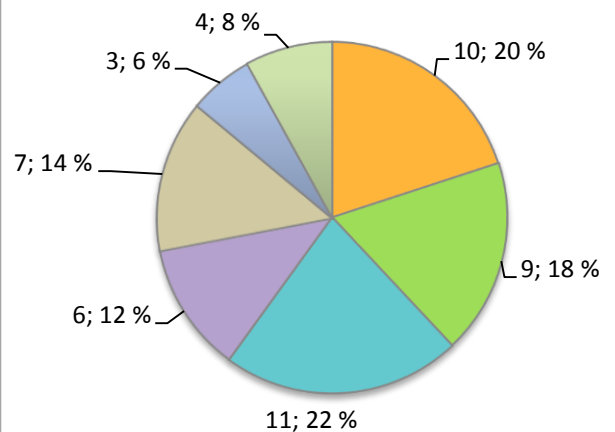
Alueen kartoitetusta kohteista 37 % on vähäisen jätevesimäärän kohteita. Akuutin uudistamistarpeen järjestelmiä oli 18 %.

Kunnostustoimia vaativia järjestelmiä on 24 % kohteista. Parannustoimena oli yleensä umpisäiliön täyttymishälyttimen hankkiminen.

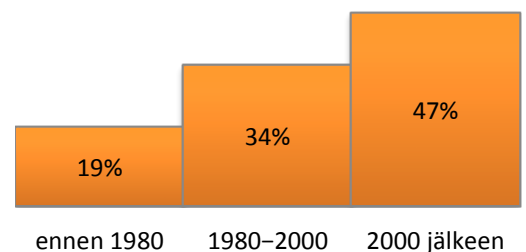
Alueen yleisimmät järjestelmätyypit ovat umpisäiliö mustille ja maasuodattamo harmaille jätevesille (22 % kohteista) ja saostuskaivokäsittely kaikille jätevesille (20 % kohteista). Myös umpisäiliö mustille ja maahanimeytys harmaille jätevesille on tavanomainen (18 % kohteista).

Ikävapautuksen edellytykset olivat olemassa 6 kiinteistön kohdalla.

Kuva 1. Järjestelmien uudistamistarve (n=79)



Kuva 2. Järjestelmätyypit (n=50)



Kuva 3. Järjestelmien ikäjakauma (n=47)