

	Pohjavesialue
X	Ranta-alue
	Taajaan asuttu alue
	Vedenottamon suoja-alue
	Vesihuollon kehittämialue
	Muu erityisalue
x	Asetuksesta poikkeavat määräykset

Alueen kiinteistömäärä: 60 kpl

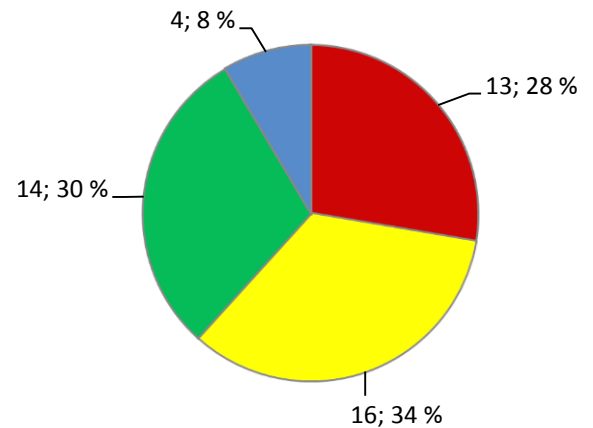
**Kartoitus- ja neuvontakierros:**

- Lokakuu 2015
- Noora Kalliomäki/LUVY
- 45 kiinteistöä
- 48 kohdetta
- toteuma 75 %

V3 T3

TILASTOTIETOA KARTOITUS- JA NEUVONTAKÄYNNEILTÄ

	kpl	%
<b>Asutuksen tyyppi</b> (kiinteä/ vapaa-aika)	38/9	81/19
<b>Asukasmäärä</b>	111	
<b>Vedenhankinta</b> (vesijohto/ oma kaivo)	23/22	51/49
<b>Kaivotyyppi</b> (pora-/ rengaskaivo)	20/2	91/9
<b>Käymälän erillisviemärinti</b> (kyllä/ ei)	10/29	26/74
<b>Jätevesiselvitys/ -suunnitelma</b> (kyllä/ ei)	22/25	47/53
<b>Käyttö- ja huolto-ohje</b> (kyllä/ ei)	8/35	19/81
<b>Laittomat tapaukset</b>	0	0



Kuva 1. Järjestelmien uudistamistarve (n=47)

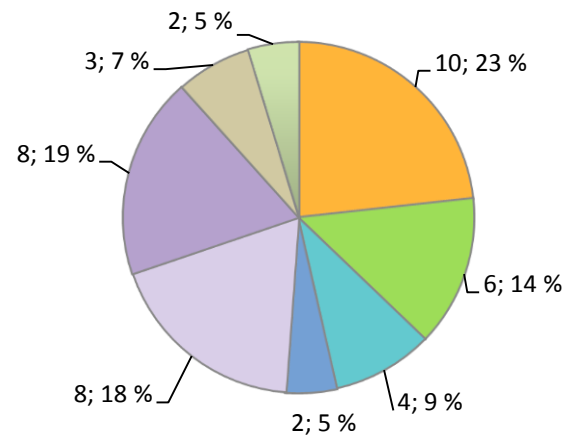
YHTEENVETO

Kartoitettu alue Siuntion Kelassa sijaitsee Vikträskin Itäisellä puolella. Alueella on selvästi eniten vakituista asutusta. Noin puolet kartoitetuista kiinteistöistä saa käyttövetensä kunnan vesijohtoverkosta ja puolet omasta kaivosta (useimmiten porakaivosta).

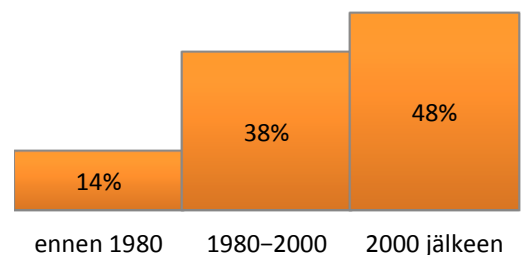
Yleisimmät jätevesijärjestelmät alueella ovat saostussäiliöt kaikille jätevesille sekä maahanimeytys kaikelle jätevedelle. Myös pienpuhdistamot ovat yleisiä.

Järjestelmistä hieman alle puolet oli rakennettu vuoden 2000 jälkeen. Alueella on vain muutama vähäisen jätevesimäärän kiinteistö (8 % kohteista).

Ikäperusteisen vapautuksen edellytykset olivat olemassa yhden kiinteistön kohdalla.



Kuva 2. Järjestelmätyypit (n=43)



Kuva 3. Järjestelmien ikäjakauma (n=42)