



LINKKI 2015
Aluekortisto

LOHJA, MÅRBACKA

113/2015

X	Pohjavesialue
	Ranta-alue
X	Taajaan asuttu alue
	Vedenottamon suoja-alue
X	Vesihuollon kehittämisalue
	Muu erityisalue
x	Asetuksesta poikkeavat määräykset

Alueen kiinteistömäärä: n. 46 kpl

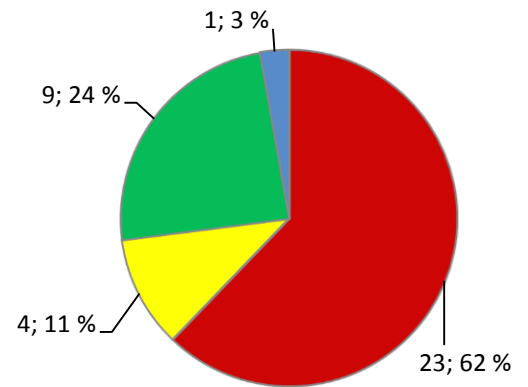
Kartoitus- ja neuvontakierros:

- Elokuu 2015
- Henri Virkkunen
- 34 kiinteistöä
- 37 kohdetta
- toteuma 74 %

V2 T1

TILASTOTIETOA KARTOITUS- JA NEUVONTAKÄYNNEILTÄ

	kpl	%
Asutuksen tyyppi (kiinteä/ vapaa-aika)	35/2	95/5
Asukasmäärä	103	
Vedenhankinta (vesijohto/ oma kaivo)	0/37	0/100
Kaivotyyppi (pora-/ rengaskaivo)	21/11	64/36
Käymälän erillisviemärointi (kyllä/ ei)	2/35	5/95
Jätevesiselvitys/ -suunnitelma (kyllä/ ei)	7/30	19/81
Käyttö- ja huolto-ohje (kyllä/ ei)	7/30	19/81
Laittomat tapaukset	0	0



YHTEENVETO

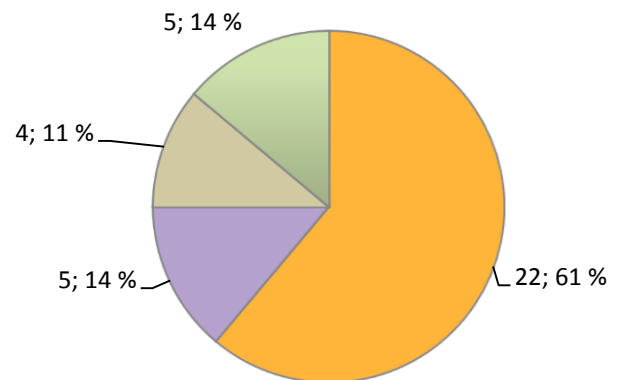
Mårbackan alue on suhteellisen tiheään asuttu vesihuollon kehittämisalue. Osa alueen kiinteistöistä sijaitsee lisäksi pohjavesialueella (voimassa ympäristönsuojelumääräykset), mutta kokonaisuutta tarkasteltaessa näiden kohteiden määrä on vähäinen. Kartoitetuista kohteista kaikki saavat käyttövetensä omasta kaivosta, yleisimmin porakaivosta (64 %).

Kartoitetuista kohteista 62 % on jätevesijärjestelmän suhteen akuutissa uudistustarpeessa, ja 11 % vaatii seurantaa tai pieniä parannuksia. Vaatimustason täyttävä järjestelmä oli käytössä yhdeksässä kohteessa (24 %). Ikäperusteisen vapautuksen piiriin kuuluvia kiinteistöjä ei sisältynyt kartoitettujen joukkoon.

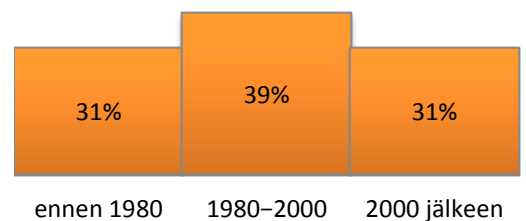
Yleisin järjestelmätyyppi alueella oli saostussäiliö kaikille jätevesille (63 %). Muita tyypillisiä järjestelmiä olivat maasuodattamot kaikille jätevesille (14 % kohteista) sekä laitepuhdistamot kaikille jätevesille (11 % kohteista).

Yhdelläkään kartoitetuista kiinteistöistä ei ollut edellytyksiä ikäperusteiseen vapautukseen.

Kuva 1. Järjestelmien uudistamistarve (n=37)



Kuva 2. Järjestelmätyypit (n=36)



Kuva 3. Järjestelmien ikäjakauma (n=36)