

	Pohjavesialue
X	Ranta-alue
	Taajaan asuttu alue
	Vedenottamon suoja-alue
	Vesihuollon kehittämialue
	Muu erityisalue
X	Asetuksesta poikkeavat määräykset

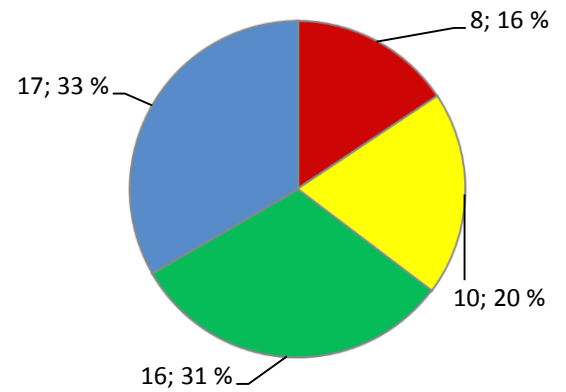
Alueen kiinteistömäärä: 65 kpl

Kartoitus- ja neuvontakierros:

- Kesäkuu 2015
- Noora Kalliomäki/LUVY
- 48 kiinteistöä
- 51 kohdetta
- toteuma 74 %

TILASTOTIETOA KARTOITUS- JA NEUVONTAKÄYNNEILTÄ

	kpl	%
Asutuksen tyyppi (kiinteä/ vapaa-aika)	21/30	41/59
Asukasmäärä	145	
Vedenhankinta (vesijohto/ oma kaivo)	0/48	0/94
Kaivotyyppi (pora-/ rengaskaivo)	34/14	71/29
Käymälän erillisviemärointi (kyllä/ ei)	12/39	23/77
Jätevesiselvitys/ -suunnitelma (kyllä/ ei)	14/37	27/73
Käyttö- ja huolto-ohje (kyllä/ ei)	11/40	22/78
Laittomat tapaukset	0	0



Kuva 1. Järjestelmien uudistamistarve (n=51)

YHTEENVETO

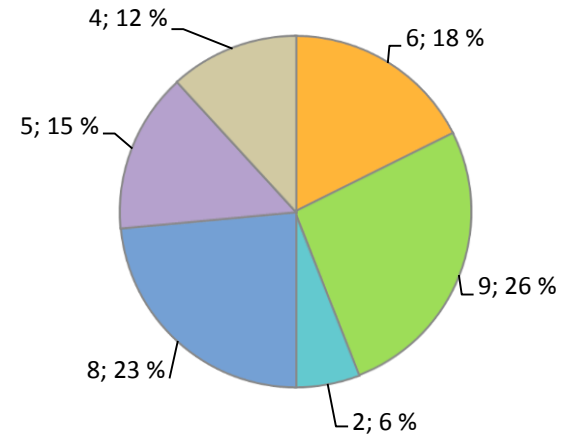
Kartoitetulla alueella on sekä kiinteitä että vapaa-ajan asuntoja. Kaikki kiinteistöt sijaitsevat ranta-alueella (ympäristönsuojelumääräykset voimassa).

Kaikki kartoitetut kohteet saavat käyttövetensä joko omasta kaivosta tai kantovetenä muualta.

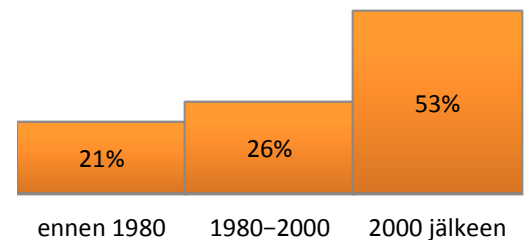
Kartoitetuista kohteista 33 % on vähäisen jätevesimäärän kiinteistöjä. Akuutissa uudistamistarpeessa on 16 % kiinteistöistä, ja 20 % pienten parannusten tai seurannan tarpeessa..

Yleisimpiä järjestelmiä alueella ovat umpisäiliö mustille ja maahanimeytys harmaille jätevesille (26 %), umpisäiliö kaikille jätevesille (23 %) sekä saostussäiliöt kaikille jätevesille (18 % järjestelmistä).

Ikäperusteisen vapautuksen edellytykset olivat olemassa viiden kiinteistön kohdalla.



Kuva 2. Järjestelmätyypit (n=34)



Kuva 3. Järjestelmien ikäjakauma (n=34)