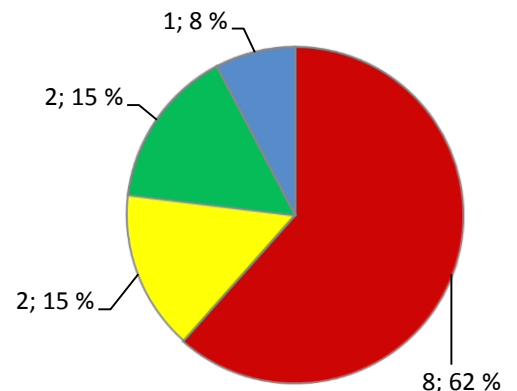
 <p>LINKKI 2015 Aluekortisto</p>	KIRKKONUMMI, EVITSKOG		106/2015
	X	Pohjavesialue	Alueen kiinteistömäärä: n. 26 kpl Kartoitus- ja neuvontakierros: <ul style="list-style-type: none"> • Lokakuu 2015 • Henri Virkkunen/LUVY • 14 kiinteistöä • 16 kohdetta • toteuma 54 %
	X	Ranta-alue	
	X	Taajaan asuttu alue	
		Vedenottamon suoja-alue	
		Vesihuollon kehittämialue	
		Muu erityisalue	
x	Asetuksesta poikkeavat määräykset		
			V1 T3

TILASTOTIETOA KARTOITUS- JA NEUVONTAKÄYNNEILTÄ

	kpl	%
Asutuksen tyyppi (kiinteä/ vapaa-aika)	11/2	83/17
Asukasmäärä	336	
Vedenhankinta (vesijohto/ oma kaivo)	0/15	7/93
Kaivotyyppi (pora-/ rengaskaivo)	11/3	77/23
Käymälän erillisviemäröinti (kyllä/ ei)	9/6	62/38
Jätevesiselvitys/ -suunnitelma (kyllä/ ei)	2/13	13/87
Käyttö- ja huolto-ohje (kyllä/ ei)	0/15	0/100
Laittomat tapaukset	0	0



YHTEENVETO

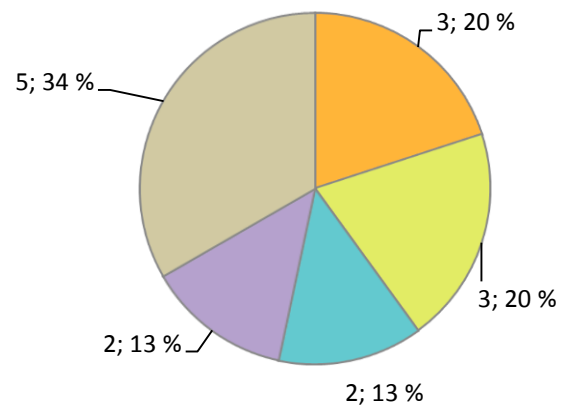
Evitskogin alueen kiinteistöistä merkittävä osa sijaitsee pohjavesialueella, minkä lisäksi osa kiinteistöistä sijoittuu ranta-alueelle. Kartoitetuista kiinteistöistä suuri enemmistö (93 %) saa käyttövetensä omasta kaivosta.

Kartoitetuista kiinteistöistä 62 % on järjestelmän akuutin uudistamisen tarpeessa. Lisäksi yhdellä kohteella uudistamistarve johtuu paikallisista ympäristönsuojelumääräyksistä (asetuksesta poikkeava uudistamistarve). 15 % kohteista tarvitsee pieniä parannuksia tai seurantaa. Kahdelle kohteelle arviota ei voitu antaa; toisella kohteesta on ympäristölupa, toinen odottaa kunnan päätöstä koskien poikkeuslupaa ympäristönsuojelumääräysten vaatimuksista.

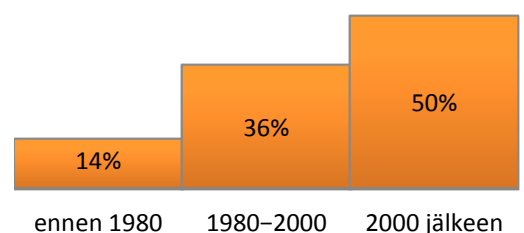
Tyypillisimpiä järjestelmiä alueella olivat esimerkiksi saostuskaivokäsittely kaikille jätevesille (20 % kohteista) sekä umpisäiliö mustille ja saostuskaivokäsittely harmaille vesille (20 %).

Yhdellä kohteella oli olemassa edellytykset ikäperusteiseen vapautukseen.

Kuva 1. Järjestelmien uudistamistarve (n=13)



Kuva 2. Järjestelmätyypit (n=15)



Kuva 3. Järjestelmien ikäjakauma (n=14)