

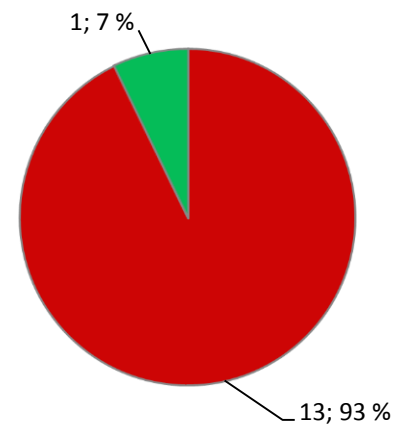
Kartoitus- ja neuvontakierros:

- Syyskuu 2015
- Henri Virkkunen/LUVVY
- 13 kiinteistöä
- 14 kohdetta
- toteuma 56 %

| | |
|-------------------------------------|-----------------------------------|
| <input type="checkbox"/> | Pohjavesialue |
| <input type="checkbox"/> | Ranta-alue |
| <input checked="" type="checkbox"/> | Taajaan asuttu alue |
| <input type="checkbox"/> | Vedenottamon suoja-alue |
| <input type="checkbox"/> | Vesihuollon kehittämisalue |
| <input type="checkbox"/> | Muu erityisalue |
| <input type="checkbox"/> | Asetuksesta poikkeavat määräykset |

TILASTOTIETOA KARTOITUS- JA NEUVONTAKÄYNNEILTÄ

| | kpl | % |
|---|------|-------|
| Asutuksen tyyppi (kiinteä/ vapaa-aika) | 12/2 | 86/14 |
| Asukasmäärä | 40 | |
| Vedenhankinta (vesijohto/ oma kaivo) | 0/14 | 0/100 |
| Kaivotyyppi (pora-/ rengaskaivo) | 10/3 | 77/23 |
| Käymälän erillisviemärointi (kyllä/ ei) | 7/7 | 50/50 |
| Jätevesiselvitys/ -suunnitelma (kyllä/ ei) | 3/11 | 21/79 |
| Käyttö- ja huolto-ohje (kyllä/ ei) | 1/13 | 7/93 |
| Laittomat tapaukset | 0 | 0 |



Kuva 1. Järjestelmien uudistamistarve (n=14)

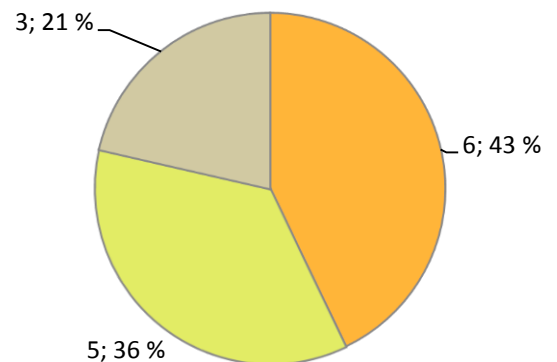
YHTEENVETO

Espoonkartanon alue on osin taajaan asuttua. Kartoitetuista kohteista kaikki saavat käyttövetensä omasta kaivosta, useimmiten porakaivosta (77 % kohteista). Lisäksi yhdellä kartoituskohteella oli käytössään lähdekaivo.

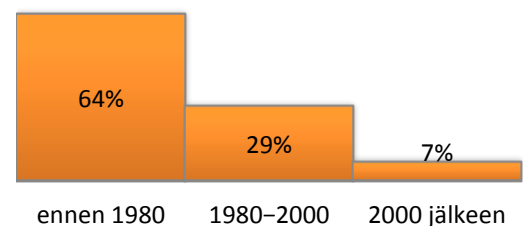
Alueen jätevesijärjestelmistä selvä enemmistö (93 %) oli jätevesijärjestelmän suhteen akuutissa uudistustarpeessa. Tyypillisesti puutteita esiintyi harmaiden jätevesien käsittelyssä jätevesimäärän ollessa vähäistä suurempi.

Yleisimmät järjestelmätyypit alueella olivat saostuskäsittely kaikille jätevesille (43 % kohteista), sekä umpisäiliö mustille ja saostussäiliö harmaille jätevesille (36 % kohteista). Alueen jätevesijärjestelmistä suurin osa on rakennettu ennen 1980-lukua.

Ikäperusteisen vapautuksen edellytykset olivat olemassa 2 kiinteistön kohdalla.



Kuva 2. Järjestelmätyypit (n=14)



Kuva 3. Järjestelmien ikäjakauma (n=14)