

<input type="checkbox"/>	Pohjavesialue
<input checked="" type="checkbox"/>	Ranta-alue
<input type="checkbox"/>	Taajaan asuttu alue
<input type="checkbox"/>	Vedenottamon suoja-alue
<input type="checkbox"/>	Vesihuollon kehittämialue
<input type="checkbox"/>	Muu erityisalue
<input checked="" type="checkbox"/>	Asetuksesta poikkeavat määräykset

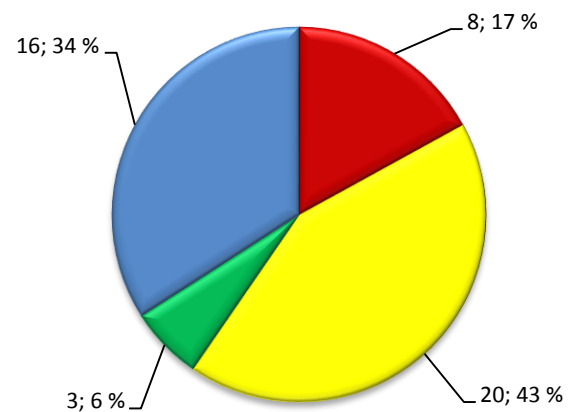
Alueen kiinteistömäärä: n. 53 kpl

Kartoitus- ja neuvontakierros:

- heinäkuu 2014
- Virve Kohijoki/ LUVY
- 45 kiinteistöä
- 47 kohdetta
- toteuma 85 %

TILASTOTIETOA KARTOITUS- JA NEUVONTAKÄYNNEILTÄ

	kpl	%
Asutuksen tyyppi (kiinteä/ vapaa-aika)	12/35	25/75
Asukasmäärä	97	
Vedenhankinta (vesijohto/ oma kaivo)	0/47	0/100
Kaivotyyppi (pora-/ rengaskaivo)	31/16	66/34
Käymälän erillisviemäröinti (kyllä/ ei)	12/7	63/37
Jätevesiselvitys/ -suunnitelma (kyllä/ ei)	26/21	55/45
Käyttö- ja huolto-ohje (kyllä/ ei)	4/43	9/91
Laittomat tapaukset		

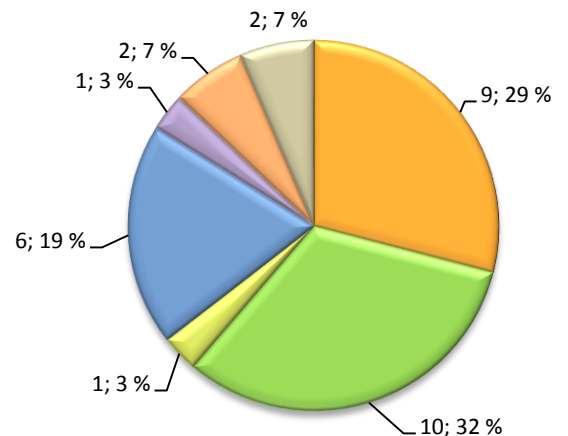


YHTEENVETO

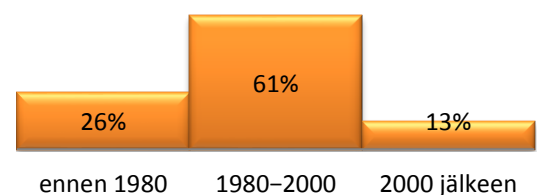
Vesikansan alueella sijaitsevista kiinteistöistä suurin osa on vapaa-ajan käytössä ja loput kiinteistöistä on kiinteästi asuttuja. Kaikki alueen kiinteistöt saavat käyttövetensä omasta kaivosta. Yleisimmin kaivot ovat porakaivoja.

Alueen yleisimpiä järjestelmiä ovat saostussäiliöt, joista purku maaperään tai ojaan sekä kaksoisviemäröinti, jossa wc-vedet menevät umpisäiliöön ja harmaat vedet käsitellään imeytyskentässä. Jopa kolmasosa kartoitetuista kiinteistöistä on vähäisten jätevesimäärien kiinteistöjä. Lopuista suurin osa vaatii pieniä parannuksia ja/tai seurantaa. Yleisin puute on täyttymishälyttimen uupuminen umpisäiliöstä. Lisäksi monet alueen imeytyskentät vaativat seurantaa ikänsä vuoksi. Neljää kartoitetuista kiinteistöistä koskee ikävapautus.

Kuva 1. Järjestelmien uudistamistarve (n=47)



Kuva 2. Järjestelmätyypit (n=31)



Kuva 3. Järjestelmien ikäjakauma (n=31)