

<input type="checkbox"/>	Pohjavesialue
<input type="checkbox"/>	Ranta-alue
<input type="checkbox"/>	Taajaan asuttu alue
<input type="checkbox"/>	Vedenottamon suoja-alue
<input type="checkbox"/>	Vesihuollon kehittämialue
<input type="checkbox"/>	Muu erityisalue
<input checked="" type="checkbox"/>	Asetuksesta poikkeavat määräykset

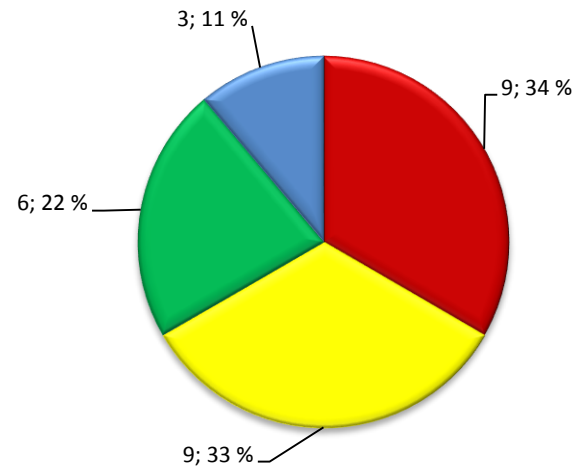
Alueen kiinteistömäärä: n. 31 kpl

**Kartoitus- ja neuvontakerros:**

- kesä- heinäkuu 2014
- Virve Kohijoki/ LUVY
- 27 kiinteistöä
- 27 kohdetta
- toteuma 87 %

TILASTOTIETOA KARTOITUS- JA NEUVONTAKÄYNNEILTÄ

	kpl	%
<b>Asutuksen tyyppi</b> (kiinteä/ vapaa-aika)	18/9	67/33
<b>Asukasmäärä</b>	50	
<b>Vedenhankinta</b> (vesijohto/ oma kaivo)	0/27	0/100
<b>Kaivotyyppi</b> (pora-/ rengaskaivo)	19/8	70/30
<b>Käymälän erillisviemäröinti</b> (kyllä/ ei)	12/15	45/55
<b>Jätevesiselvitys/ -suunnitelma</b> (kyllä/ ei)	14/13	52/48
<b>Käyttö- ja huolto-ohje</b> (kyllä/ ei)	6/21	22/78
<b>Laittomat tapaukset</b>		

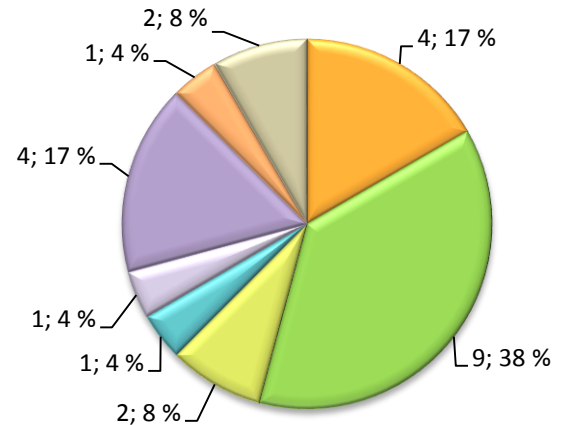


Kuva 1. Järjestelmien uudistamistarve (n=27)

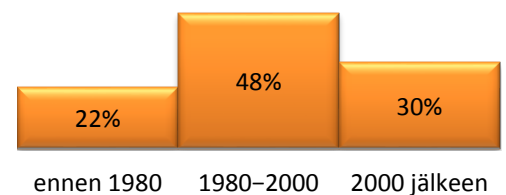
YHTEENVETO

Olkalan alueella suurin osa kiinteistöistä on kiinteästi asuttuja. Kaikki kiinteistöt saavat käyttövetensä omasta kaivosta. Porakaivot ovat yleisempiä kuin rengaskaivot.

Olkalan alueella jätevesijärjestelmiä on laaja kirjo. Selvästi yleisin järjestelmä on kaksoisviemäröinti, jossa wc-vedet menevät umpisäiliöön ja harmaat vedet imeytyskenttään. Kolmasosa alueen jätevesijärjestelmistä on akuutissa uudistamistarpeessa ja saman verran on järjestelmiä, jotka vaativat seurantaa tai pieniä parannuksia. Yleisin uudistamistarpeessa oleva järjestelmä on käyttökänsä pään saavuttava harmaille vesille tarkoitettu imeytyskenttä. Umpisäiliön täyttymishälyttimen puute oli yleisin pienempi parannustarve. Nykyisellään kunnossa oleva järjestelmä on yleensä viime vuosina hankittu pienpuhdistamo. Kolmea kartoitetuista kiinteistöistä koskee ikävapautus.



Kuva 2. Järjestelmätyypit (n=24)



Kuva 3. Järjestelmien ikäjakauma (n=23)