

<input type="checkbox"/>	Pohjavesialue
<input type="checkbox"/>	Ranta-alue
<input type="checkbox"/>	Taajaan asuttu alue
<input type="checkbox"/>	Vedenottamon suoja-alue
<input type="checkbox"/>	Vesihuollon kehittämialue
<input type="checkbox"/>	Muu erityisalue
<input checked="" type="checkbox"/>	Asetuksesta poikkeavat määräykset

Alueen kiinteistömäärä: n. 48 kpl

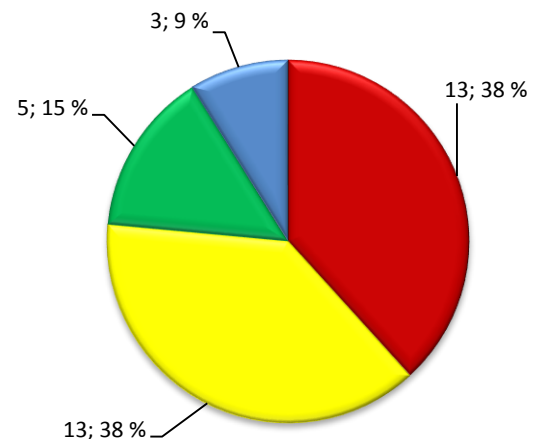
Kartoitus- ja neuvontakerros:

- elokuu 2014
- Virve Kohijoki/ LUVY
- 34 kiinteistöä
- 34 kohdetta
- toteuma 71 %

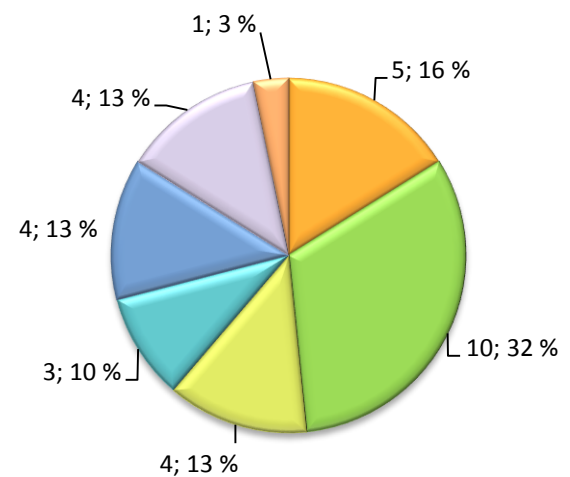
V2 T3

TILASTOTIETOA KARTOITUS- JA NEUVONTAKÄYNNEILTÄ

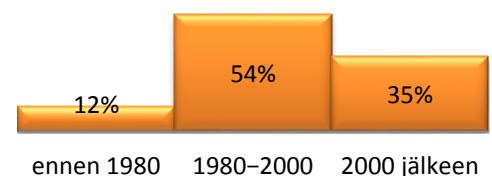
	kpl	%
Asutuksen tyyppi (kiinteä/ vapaa-aika)	27/7	79/21
Asukasmäärä	96	
Vedenhankinta (vesijohto/ oma kaivo)	0/34	0/100
Kaivotyyppi (pora-/ rengaskaivo)	21/13	62/38
Käymälän erillisviemäröinti (kyllä/ ei)	17/17	50/50
Jätevesiselvitys/ -suunnitelma (kyllä/ ei)	12/22	35/65
Käyttö- ja huolto-ohje (kyllä/ ei)	2/32	6/94
Laittomat tapaukset		



Kuva 1. Järjestelmien uudistamistarve (n=34)



Kuva 2. Järjestelmätyypit (n=31)



Kuva 3. Järjestelmien ikäjakauma (n=27)

YHTEENVETO

Jokikunnan alueella valtaosa kartoitetuista kiinteistöistä on kiinteästi asuttuja. Kaikki alueen kiinteistöt saavat käyttövetensä omasta kaivosta. Porakaivot ovat rengaskaivoja yleisempiä.

Noin puolet vapaa-ajan kiinteistöistä on vähäisten jätevesimäärien kiinteistöjä. Kolmella neljäsosalla järjestelmistä on suurempaa tai pienempää korjaustarvetta. Akuutissa uudistamistarpeessa on pääasiassa saostussäiliö kaikille jätevesille tai kaksoisviemäröinti, joissa harmaat vedet käsitellään vain saostussäiliöillä. Pienen parantamisen osalta on kyse täyttymishälyttimen puuttumisesta umpisäiliössä. Nykyisellään kunnossa olevia jätevesijärjestelmiä ovat kaksoisviemäröidyt kohteet, joissa on umpisäiliö ja maasuodattamo, 2000-luvulla tehty imeytyskenttä tai umpisäiliö kaikille jätevesille. Kaksoisviemäröinti umpisäiliöllä ja imeytyskentällä on alueen yleisin jätevesijärjestelmä. Yhtä kartoitetuista kiinteistöistä koskee ikävapautus.