

	Pohjavesialue
X	Ranta-alue
	Taajaan asuttu alue
	Vedenottamon suoja-alue
	Vesihuollon kehittämialue
	Muu erityisalue
X	Asetuksesta poikkeavat määräykset

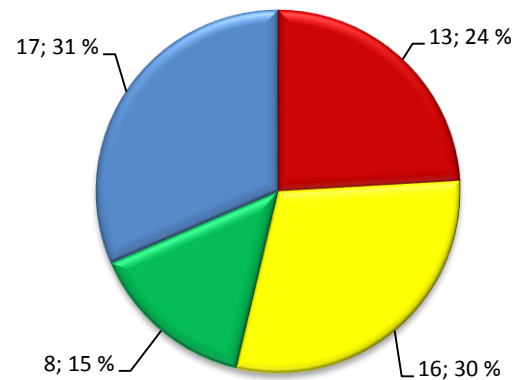
Alueen kiinteistömäärä: n. 73 kpl

Kartoitus- ja neuvontakierros:

- kesäkuu 2014
- Virve Kohijoki/ LUVY
- 52 kiinteistöä
- 54 kohdetta
- toteuma 74 %

TILASTOTIETOA KARTOITUS- JA NEUVONTAKÄYNNEILTÄ

	kpl	%
Asutuksen tyyppi (kiinteä/ vapaa-aika)	23/31	43/57
Asukasmäärä	127	
Vedenhankinta (vesijohto/ oma kaivo)	0/53	0/100
Kaivotyyppi (pora-/ rengaskaivo)	32/21	60/40
Käymälän erillisviemäröinti (kyllä/ ei)	14/40	26/74
Jätevesiselvitys/ -suunnitelma (kyllä/ ei)	22/32	40/60
Käyttö- ja huolto-ohje (kyllä/ ei)	6/48	11/89
Laittomat tapaukset		

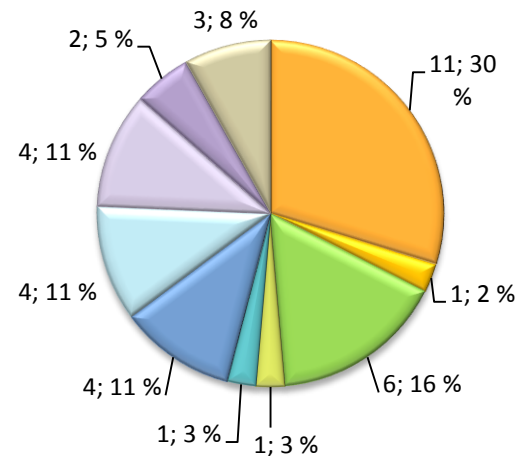


YHTEENVETO

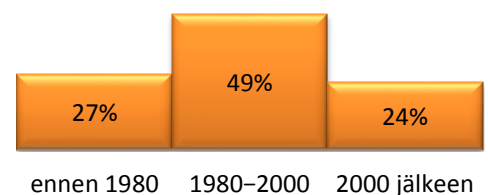
Averia-järven ympäristössä asutus on jakautunut suhteellisen tasaisesti kiinteän ja vapaa-ajan asutuksen välillä. Kaikki kiinteistöt saavat talousvetensä omasta kaivosta ja porakaivot ovat hieman yleisempiä kuin rengaskaivot. Noin puolet alueen kiinteistöistä sijaitsee ranta-alueella.

Noin joka kolmas alueen kartoitetuista kohteista on vähäisten jätevesimäärien kohteita. Akuutissa uudistamistarpeessa on neljännes jätevesijärjestelmistä. Näistä pääosa on saostussäiliöitä kaikille jätevesille. Joka kolmas järjestelmä on seurannan tai pienten parannusten tarpeessa. Yleisin puute on umpisäiliön täyttymishälytin. Jätevesijärjestelmien kirjo alueella on laaja. Yleisin järjestelmä on saostussäiliöt, joista on purku maaperään tai ojaan. Seuraavaksi yleisin järjestelmä on kaksoisviemäröinti, jossa wc-vedet menevät umpisäiliöön ja harmaat vedet imeytyskenttään. Neljää kartoitetuista kiinteistöistä koskee ikävapautus.

Kuva 1. Järjestelmien uudistamistarve (n=54)



Kuva 2. Järjestelmätyyppit (n=37)



Kuva 3. Järjestelmien ikäjakauma (n=34)