

<input type="checkbox"/>	Pohjavesialue
<input checked="" type="checkbox"/>	Ranta-alue
<input type="checkbox"/>	Taajaan asuttu alue
<input type="checkbox"/>	Vedenottamon suoja-alue
<input type="checkbox"/>	Vesihuollon kehittämialue
<input type="checkbox"/>	Muu erityisalue
<input checked="" type="checkbox"/>	Asetuksesta poikkeavat määräykset

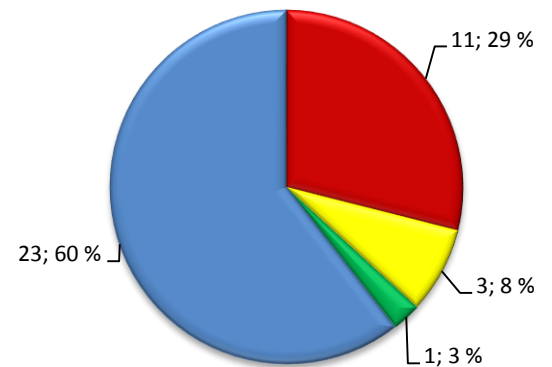
Alueen kiinteistömäärä: n. 44 kpl

Kartoitus- ja neuvontakierros:

- heinä- elokuu 2014
- Henrika Lundberg/ LUVY
- 35 kiinteistöä
- 38 kohdetta
- toteuma 80 %

TILASTOTIETOA KARTOITUS- JA NEUVONTAKÄYNNEILTÄ

	kpl	%
Asutuksen tyyppi (kiinteä/ vapaa-aika)	2/36	5/95
Asukasmäärä	95	
Vedenhankinta (vesijohto/ oma kaivo)	0/30	0/100
Kaivotyyppi (pora-/ rengaskaivo)	18/13	58/42
Käymälän erillisviemäröinti (kyllä/ ei)	6/5	55/45
Jätevesiselvitys/ -suunnitelma (kyllä/ ei)	4/34	19/81
Käyttö- ja huolto-ohje (kyllä/ ei)	2/36	5/95
Laittomat tapaukset	1	2,6



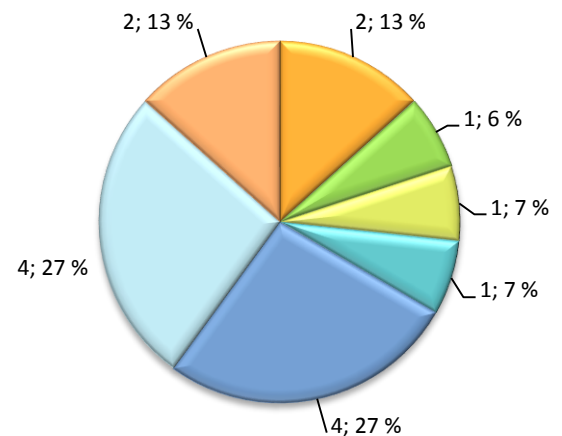
Kuva 1. Järjestelmien uudistamistarve (n=38)

YHTEENVETO

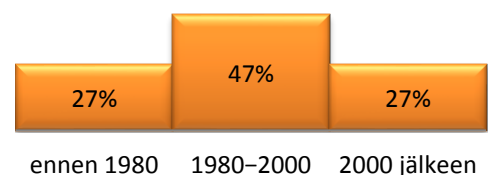
Moksjärven alueella on pääasiassa vapaa-ajan asutusta. Valta-osa saa talousvetensä omasta kaivosta, mutta osa käyttää myös järvivettä. Monelle mökille tuodaan kaikki käyttövesi muualta. Moksjärvellä asutus on pääasiassa ranta-alueella.

Kahdessa kolmesta kohteesta syntyy vain vähäisiä jätevesimääriä. Akuutissa uudistamistarpeessa olevia järjestelmiä on alle kolmannes. Nämä ovat pääasiassa yksinkertaisia maaperäkäsittelyitä harmaille vesille ja saostussäiliöitä kaikille jätevesille. Pienen parannuksen tarpeessa on erityisesti umpisäiliöitä, joista puuttuu hälytin. Yleisimmät järjestelmät alueella ovat imeytyskaivo tai kivipesä harmaille vesille sekä umpisäiliö tai saostussäiliöt kaikelle vedelle.

Alueella oli yksi kohde, joka voidaan tulkita nykyisellään laittomaksi: saunan vedet johdettiin putkella rantaviivalle.



Kuva 2. Järjestelmätyypit (n=15)



Kuva 3. Järjestelmien ikäjakauma (n=15)