

X	Pohjavesialue
	Ranta-alue
X	Taajaan asuttu alue
	Vedenottamon suoja-alue
	Vesihuollon kehittämialue
	Muu erityisalue
	Asetuksesta poikkeavat määräykset

Alueen kiinteistömäärä: n. 34 kpl

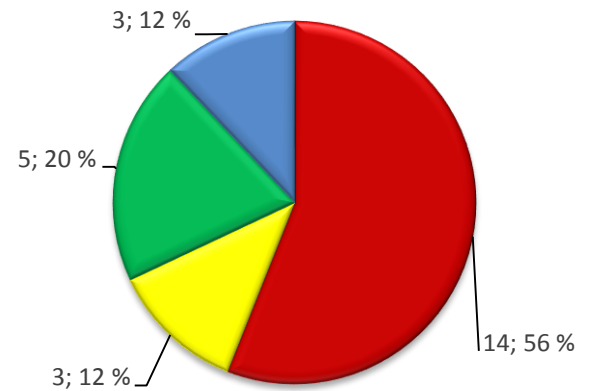
Kartoitus- ja neuvontakierros:

- lokakuu 2014
- Karolina Örnmark/ LUVY
- 23 kiinteistöä
- 25 kohdetta
- toteuma 68 %

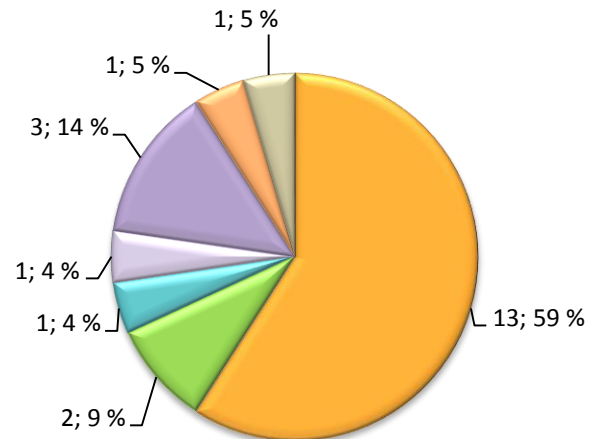
V1 T2

TILASTOTIETOA KARTOITUS- JA NEUVONTAKÄYNNEILTÄ

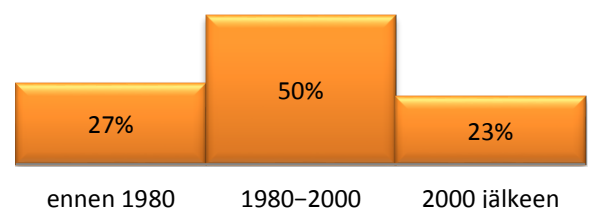
	kpl	%
Asutuksen tyyppi (kiinteä/ vapaa-aika)	23/2	92/8
Asukasmäärä	54	
Vedenhankinta (vesijohto/ oma kaivo)	14/11	56/44
Kaivotyyppi (pora-/ rengaskaivo)	2/9	19/81
Käymälän erillisviemäröinti (kyllä/ ei)	21/4	84/16
Jätevesiselvitys/ -suunnitelma (kyllä/ ei)	6/19	24/76
Käyttö- ja huolto-ohje (kyllä/ ei)	3/22	12/88
Laittomat tapaukset		



Kuva 1. Järjestelmien uudistamistarve (n=25)



Kuva 2. Järjestelmätyypit (n=22)



Kuva 3. Järjestelmien ikäjakauma (n=22)

YHTEENVETO

Alue on osittain tiiviisti asuttua, valtaosa kiinteistöistä sijaitsee pohjavesialueella. Siuntion kunnassa valmisteilla olevien ympäristönsuojelumääräysten mukaan alue kuuluisi ohjeellisten, tiukennettujen puhdistusvaatimusten piiriin. Alueella sijaitsee kunnan vedenottamo. Valtaosa asutuksesta on ympärivuotista. Reilu puolet kiinteistöistä saa talousvetensä vesijohdosta ja loput omista kaivoista.

Alueella valtaosa kartoitetuista järjestelmistä on akuutissa uudistamistarpeessa tai pienen parantamisen tai seurannan tarpeessa. Yleisin järjestelmä on saostussäiliö, josta on purku joko ojaan tai maaperään. Muita järjestelmiä ovat laitepuhdistamot sekä umpisäiliö wc-vedelle ja maasuodattamo/imeytyskenttä tai saostussäiliö harmaalle vedelle. Kahta kartoitetuista kiinteistöistä koskee ikävapautus.

Alueelle mahdollisesti voimaan tulevat tarkennetut puhdistusvaatimukset tuonevat tarpeen tiedottaa alueen asukkaita.