

	Pohjavesialue
X	Ranta-alue
X	Taajaan asuttu alue
	Vedenottamon suoja-alue
	Vesihuollon kehittämialue
	Muu erityisalue
x	Asetuksesta poikkeavat määräykset

Alueen kiinteistömäärä: n. 99 kpl

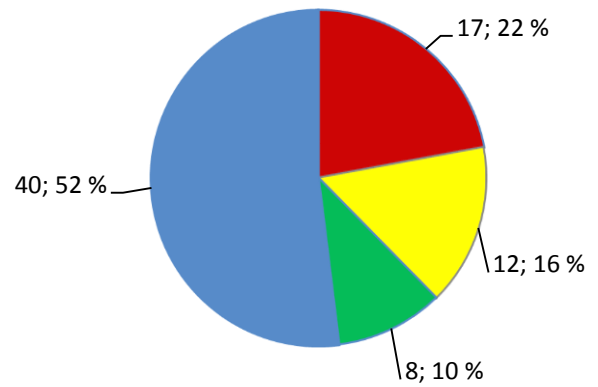
Kartoitus- ja neuvontakierros:

- Kesä-Elokuu 2014/Heinä-Elokuu 2015
- Henrika Lundberg & Henri Virkkunen/LUVY
- 74 kiinteistöä
- 77 kohdetta
- toteuma 75 %

V3 T3

TILASTOTIETOA KARTOITUS- JA NEUVONTAKÄYNNEILTÄ

	kpl	%
Asutuksen tyyppi (kiinteä/ vapaa-aika)	19/57	25/75
Asukasmäärä	230	
Vedenhankinta (vesijohto/ oma kaivo)	0/77	0/100
Kaivotyyppi (pora-/ rengaskaivo)	10/24	30/70
Käymälän erillisviemärointi (kyllä/ ei)	9/68	12/88
Jätevesiselvitys/ -suunnitelma (kyllä/ ei)	16/61	21/79
Käyttö- ja huolto-ohje (kyllä/ ei)	9/68	12/88
Laittomat tapaukset	0	0



YHTEENVETO

Puujärven alue on osaltaan taajaan asuttua. Kiinteistöistä suuri osa sijaitsee ranta-alueella (voimassa ympäristönsuojelumääräykset).

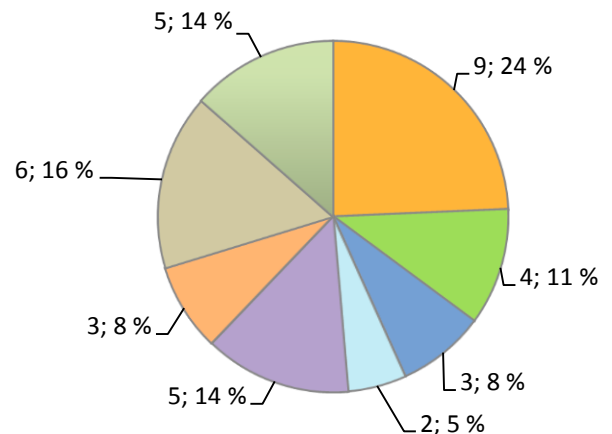
Kartoitetuista kohteista suuri osa käyttää pelkkää kantovettä. Muut saavat vetensä omasta kaivosta, useimmiten rengaskaivosta.

Jätevesijärjestelmän akuutissa uudistamistarpeessa on 22 % kartoitetuista kohteista. Noin puolessa (52 %) kartoitetuista kohteista muodostuu vain vähäisiä määriä harmaata jätevettä.

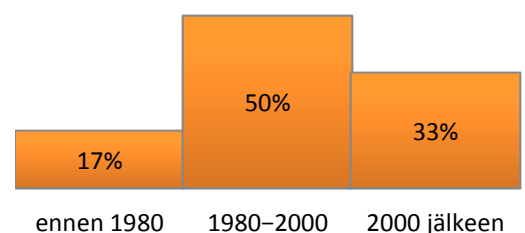
Alueen tavallisin järjestelmätyyppi on saostussäiliö kaikille jätevesille (24 % kohteista). Tyypillisiä järjestelmiä ovat myös laitepuhdistamot kaikille jätevesille (14 % kohteista).

Ikäperusteisen vapautuksen edellytykset olivat olemassa yhden kiinteistön kohdalla.

Kuva 1. Järjestelmien uudistamistarve (n=77)



Kuva 2. Järjestelmätyypit (n=37)



Kuva 3. Järjestelmien ikäjakauma (n=36)