

<input type="checkbox"/>	Pohjavesialue
<input checked="" type="checkbox"/>	Ranta-alue
<input type="checkbox"/>	Taajaan asuttu alue
<input type="checkbox"/>	Vedenottamon suoja-alue
<input type="checkbox"/>	Vesihuollon kehittämialue
<input type="checkbox"/>	Muu erityisalue
<input type="checkbox"/>	Asetuksesta poikkeavat määräykset

Alueen kiinteistömäärä: n. 43 kpl

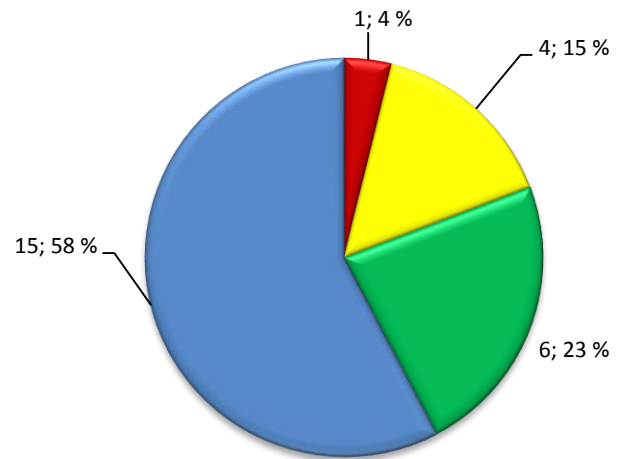
Kartoitus- ja neuvontakerros:

- elo - syykuu 2014
- Virve Kohijoki/ LUVY
- 25 kiinteistöä
- 26 kohdetta
- toteuma 60 %

V3 T3

TILASTOTIETOA KARTOITUS- JA NEUVONTAKÄYNNEILTÄ

	kpl	%
Asutuksen tyyppi (kiinteä/ vapaa-aika)	1/25	4/96
Asukasmäärä	57	
Vedenhankinta (vesijohto/ oma kaivo)	0/19	0/100
Kaivotyyppi (pora-/ rengaskaivo)	4/15	21/79
Käymälän erillisviemäröinti (kyllä/ ei)	5/1	83/17
Jätevesiselvitys/ -suunnitelma (kyllä/ ei)	9/17	35/65
Käyttö- ja huolto-ohje (kyllä/ ei)	6/20	23/77
Laittomat tapaukset		



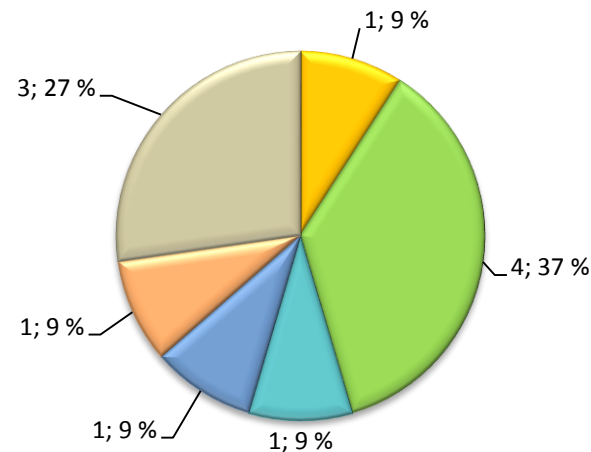
YHTEENVETO

Vaskijärvellä kaikki paitsi yksi kartoitetuista kohteista on vapaa-ajan käytössä. Kiinteistöjen vedenhankinta perustuu omiin kaivoihin ja rengaskaivot ovat porakaivoja yleisempiä. Monessa kohteessa on kantovesi. Alueella on myös yhteinen lähdekaivo, jota osa kiinteistöistä käyttää vedenhankintaan.

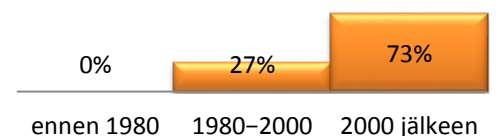
Yli puolet kartoitetuista kohteista on vähäisten jätevesimäärien kiinteistöjä. Näillä kohteilla jätevedet menevät usein purkuna maaperään tai kivipesään. Korjaus- tai uudistamistarve koski alueella lähinnä harmaan jäteveden käsittelyä. Nykyisellään kunnossa olevat kohteet olivat viime vuosina uusittuja järjestelmiä ja ne perustuivat kaksoisviemäröintiin ja harmaiden vesien maasuodatukseen.

Kartoitus- ja neuvontakäyntien alhainen toteuma alueella selittyy vähäisellä varustelutasolla sekä uudehkolla järjestelmäkannalla.

Kuva 1. Järjestelmien uudistamistarve (n=26)



Kuva 2. Järjestelmätyypit (n=11)



Kuva 3. Järjestelmien ikäjakauma (n=11)